



A G E N Z I A D E L D E M A N I O
Direzione Regionale Piemonte e Valle d'Aosta

Per posta elettronica
- non segue originale -

Torino,

Prot. n. 2020/

/DR-TO

All'Agenzia del Demanio
Tutte le Direzioni Regionali
Loro Sedi

Alla Regione Piemonte
Gabinetto della Presidenza della Giunta Regionale
Piazza Castello, 165 – Torino
gabinettopresidenza-giunta@cert.regione.piemonte.it

Alla Città Metropolitana di Torino
Corso Inghilterra, 7 – Torino
urp@cittametropolitana.torino.it

Alla Città di Torino
Piazza Palazzo di Citta, 1 – Torino
protocollogenerale@cert.comune.torino.it
albopretorio@cert.comune.torino.it

Al Comune di Agliè
Via Principe Tommaso, 22 – Agliè
agliè@cert.ruparpiemonte.it

Al Comune di Pinerolo
Piazza Vittorio Veneto, 1 – Pinerolo
protocollo.pinerolo@cert.ruparpiemonte.it

Al Comune di Gassino Torinese
Piazza A. Chiesa, 3 – Gassino Torinese
gassino@cert.ruparpiemonte.it

Al Comune di Venaria Reale
Piazza Martiri della Libertà, 1 – Venaria Reale
protocollovenariareale@pec.it

Al Comune di Moncalieri
Piazza Vittorio Emanuele II, 2 – Moncalieri
protocollo@cert.comune.moncalieri.to.it



Al Comune di San Mauro Torinese
Via Martiri della Libertà, 150 – San Mauro Torinese
protocollo@cert.comune.sanmaurotorinese.to.it

Al Comune di Nichelino
Piazza di Vittorio, 1 – Nichelino
protocollo@cert.comune.nichelino.to.it

Al Comune di Pecetto Torinese
Via Umberto I, 3 – Pecetto Torinese
info@pec.comune.pecetto.to.it

Al Comune di Grugliasco
Piazza Giacomo Matteotti 50 – Grugliasco
grugliasco@cert.ruparpiemonte.it

Al Comune di Collegno
Piazza del Municipio, 1 – Collegno
posta@cert.comune.collegno.to.it

Al Comune di Caselle Torinese
Piazza Europa, 2 – Caselle torinese
comune.caselle-torinese@legalmail.it

Al Comune di Pino Torinese
Piazza Municipio – Pino Torinese
protocollo@cert.comune.pinotorinese.to.it

Al Comune di Settimo Torinese
Piazza della Libertà, 4 – Settimo Torinese
albo.pretorio@comune.settimo-torinese.to.it

Al Comune di Baldissero Torinese
Strada Pino Torinese, 1 – Baldissero Torinese
anagrafe.baldissero.torinese@cert.ruparpiemonte.it

Al Comune di Rivoli
Corso Francia, 98 – Rivoli
comune.rivoli.to@legalmail.it

Al Comune di Orbassano
Piazza Umberto I, 5 – Orbassano
protocollo@pec.comune.orbassano.to.it

Al Comune di Beinasco
Piazza Alfieri, 7 - Beinasco
protocollo@comune.beinasco.legalmail.it

Al Comune di Bairo
Piazza Comunale 2 - Bairo
bairo@postemailcertificata.it

Al Comune di Torre Canavese
Via Ruetta n. 10 - Torre Canavese
torre.canavese@cert.ruparpiemonte.it

Al Comune di Ozegna
Via Municipio, 7 – Ozegna
protocollo.comune.ozegna@pec.it

Al Comune di Cuceglio
Via Regina Margherita, 9 – Cuceglio
cuceglio@cert.ruparpiemonte.it

Al Comune di Castellamonte
Piazza Martiri della Libertà, 28 - Castellamonte
protocollo@pec.comune.castellamonte.to.it

All'Agenzia delle Entrate – Direzione Regionale Piemonte
Corso Vinzaglio, 8 – Torino
dr.piemonte.gtpec@pce.agenziaentrate.it

All'Agenzia delle Entrate – Direzione Provinciale I di Torino
Corso Bolzano, 30 – Torino
dp.1torino@pce.agenziaentrate.it

All'Agenzia delle Entrate – Direzione Provinciale II di Torino
Via Paolo Veronese, 199/A – Torino
dp.2torino@pce.agenziaentrate.it

All'Agenzia delle Dogane e dei Monopoli
Direzione interregionale
Corso Sebastopoli, 3 – Torino
did.liguriapiemonte_vda@pce.agenziadogane.it

All'Agenzia delle Dogane e dei Monopoli
Ufficio delle Dogane di Torino
Interporto Torino – Prima Strada, 3 – Orbassano
dogane.torino@pce.agenziadogane.it

Alla Commissione Tributaria Regionale per il Piemonte
Strada Antica di Collegno, 259 – Torino
CommTribRegTO@pce.finanze.it

Alla Commissione Tributaria Provinciale di Torino
Strada Antica di Collegno, 259 – Torino
CommTribProvTO@pce.finanze.it

Alla Prefettura di Torino
Piazza Castello 205/199 – Torino
prefettura.prefeto@pec.interno.it

Alla Camera di Commercio, Industria, Artigianato e Agricoltura
di Torino
Via Carlo Alberto, 16 - Torino
protocollo.generale@to.legalmail.camcom.it

A Confartigianato Imprese Torino
Via Fréjus, 106 – Torino
info@confartigianatorino.it

Al Collegio dei Geometri di Torino e Provincia
Via Toselli, 1 – Torino
collegio.torino@geopec.it

All'Ordine dei Dottori Commercialisti e degli Esperti Contabili
Via Carlo Alberto, 59 – Torino
segreteria@odcec.torino.legalmail.it

All'Ordine degli Ingegneri della Provincia di Torino
Via Giovanni Giolitti, 1 – Torino
ordine.torino@ingpec.eu

All'Ordine degli Architetti di Torino
Via Giovanni Giolitti, 1 – Torino
protocollo@architettitorinopec.it

Al Comando Regionale Piemonte
Guardia di Finanza
Via Romolo Gessi, 5 - Torino
To0210000p@pec.gdf.it

Al Comando Legione
Piemonte e Valle d'Aosta
Via Santa Croce, 4 - Torino
tto38788@pec.carabinieri.it

Al Comando Militare Esercito Piemonte
Corso Vinzaglio, 6 – Torino
cme_piemonte@postacert.difesa.it

Alla Questura di Torino
Corso Vinzaglio n.10 - Torino
gab.quest.to@pecps.poliziadistato.it

Oggetto: **Avviso di vendita prot. n. 2020/7112 del 22/07/2020 – Richiesta affissione sull'albo pretorio e trasmissione attestazione.**

Si trasmette l'unito Avviso di vendita, completo degli allegati, con preghiera di disporre nell'interesse dello Stato l'affissione al proprio albo e/o negli uffici accessibili al pubblico consecutivamente **dalla data di ricezione della presente richiesta e fino alla data del 15/09/2020.**

Si rimane in attesa di ricevere l'attestazione dell'avvenuta pubblicazione, **entro e non oltre la data del 18/09/2020 da trasmettere all'indirizzo di posta elettronica dre.piemontevda@agenziademanio.it oppure all'indirizzo di pec dre_PiemonteVDA@pce.agenziademanio.it.**


Per ogni esigenza o chiarimento potrà essere contattata la referente Deborah Pavone al numero telefonico 011.56391723 o all'indirizzo di posta elettronica deborah.pavone@agenziademanio.it.

Cordiali saluti.

Il Responsabile
Daniela Elisa Roero

Allegati:

- Avviso di vendita prot. n. 2020/7112 del 22/07/2020.



AGENZIA DEL DEMANIO

Direzione Regionale Piemonte e Valle d'Aosta

AVVISO DI VENDITA




Avviso prot. n. 7112 del 22/07/2020

L'AGENZIA DEL DEMANIO

istituita con il decreto legislativo 30 luglio 1999, n. 300 con la finalità di amministrare e gestire in nome e per conto dello Stato i beni immobili di proprietà statale, trasformata in Ente Pubblico Economico con decreto legislativo del 03.07.2003, n. 173:

RENDE NOTO CHE

ai sensi dell'art. 1, commi 436, lett. a) e 437, così come modificati dall'art. 2, comma 223, della L. 23 dicembre 2009, n. 191, e comma 438 della L. 30 dicembre 2004, n. 311, intende procedere all'alienazione, a corpo e non a misura, nello stato di fatto e di diritto in cui attualmente si trovano, dei seguenti beni immobili di proprietà dello Stato:

<p align="center">PALAZZO BIRAGO DI BORGARO (TOD0009/PARTE)</p> <p align="center">Prezzo a Base d'Asta: € 243.000,00 – Cauzione € 24.300,00</p>		
		
<p>Ubicazione</p>	<p>Comune di Agliè - Torino</p>	
<p>Catasto Fabbricati</p>	<p>Fig. 36</p>	<p>P.lla 33 subalterno 113</p>
<p>Catasto Terreni</p>	<p>Fig. 36</p>	<p>P.lla 33</p>
<p>Consistenze</p>	<p>Sup. scoperta mq 173</p>	<p>Sup. Lorda Ragg. Mq 1.635</p>
<p>Destinazione Urbanistica</p>	<p>Residenziale, commerciale, turistico ricettiva, direzionale, socio-assistenziale, servizio pubblico, senza nuove edificazioni; ricadente in "zona centro storico CS".</p>	
<p>Uso attuale</p>	<p>LIBERO</p>	<p>Stato Manutentivo PESSIMO</p>
<p>DESCRIZIONE: Con vista sul magnifico Castello di Agliè residenza nobiliare elevata su tre piani fuori terra con piano interrato e sottotetto, cortile interno e area di pertinenza. Il bene viene venduto nello stato di fatto, anche relativo agli impianti, e di diritto in cui attualmente si trova e si rende noto che nella determinazione del prezzo si è tenuto conto di tutte le condizioni manutentive dello stesso.</p>		
<p>Direzione Regionale Piemonte e Valle d'Aosta- Corso Bolzano, 30- 10121 Torino dre.piemontevda@agenziademanio.it Referente: Raffaella Cornetti - tel. 011.56391764 - e-mail: raffaella.cornetti@agenziademanio.it</p>		

Via Principe Tommaso, 49-55

Classe Energetica G

Categoria A/9

Classe U

61,5 vani

Rendita € 3.779,69

Vincoli: vincolato ai sensi del D.Lgs. 42/2004 - La vendita è autorizzata dal competente Ministero nel rispetto di alcune vincolanti prescrizioni.


Stato Manutentivo

PESSIMO

Lotto n. 2

FABBRICATO E AREA PERTINENZIALE (TO80381)

Prezzo a Base d'Asta: € 133.100,00 - Cauzione: 13.310,00



Ubicazione

Comune di Agliè (To)

Via Principe Amedeo, 27

Vincoli: non vincolato ai sensi del D.Lgs. 42/2004

Catasto Terreni

Fg. 35 P. Ille 30

Catasto Fabbricati

Fg. 35 P. Ille 30

Categoria: B/4

Classe energetica: G

Consistenze

Sup. catastale 504 mq

Sup. lorda di area esterna 444 mq

Sup. ragguagliata 550 mq

Destinazione Urbanistica

Il bene ricade in area Centro Storico (CS); destinazioni ammesse: residenziale, commerciale, turistico-ricettiva, direzionale, socio-assistenziale, servizio pubblico.

Uso attuale

Libero

Stato Manutentivo: Pessimo

DESCRIZIONE: Il compendio è costituito da un corpo di fabbrica principale a quattro piani fuori terra ed uno interrato, da un piccolo fabbricato annesso a due piani fuori terra con un'autorimessa, e da un'area di pertinenza. L'edificio presenta struttura portante in muratura di mattoni, tetto a falde con copertura in tegole, orizzontamenti in parte a volta ed in parte piani, scala interna in lastre di pietra, pavimenti in graniglia, listoni di legno ed in parte in piastrelle di ceramica. Al piano primo sono presenti due celle di sicurezza con porta di accesso in ferro ed impianto di emergenza. L'impianto di riscaldamento è centralizzato, con elementi radianti in ghisa e centrale termica posta al piano interrato. Parte dell'area di pertinenza del fabbricato è perimetrata da un muro alto circa due metri e presenta pavimentazione in battuto di cemento.

Direzione Regionale Piemonte e Valle d'Aosta- Corso Bolzano, 30- 10121 Torino dre.piemontevda@agenziademanio.it

Referente: Viviana Salvatori - tel. 011.56391762 - e-mail: viviana.salvatori@agenziademanio.it

Lotto n. 3

ALLOGGIO CORSO MONTE GRAPPA 52 (TOB0501)

Prezzo a Base d'Asta: € 58.700,00 - Cauzione: € 5.870,00



Ubicazione

Comune di Torino

Corso Monte Grappa 52

Classe energetica: F

Catasto
Fabbricati

Fg. 1171

P.lla 214

Sub. 15

Categoria: A/3

Vincoli: non vincolato ai sensi del D. Lgs 42/2004

Consistenze

Sup. catastale 66 mq

Sup. lorda 66 mq

Sup. raggugliata 62,97 mq

Uso attuale

libero

Stato Manutentivo: normale

DESCRIZIONE: l'alloggio è ubicato al quinto piano di un edificio condominiale ed è composto da ingresso, tinello con cucinino, due camere e bagno, oltre che da un locale cantina al piano interrato. L'alloggio è allo stato originario con pavimenti in gres e in parquet mentre il riscaldamento con termosifoni in ghisa è centralizzato.

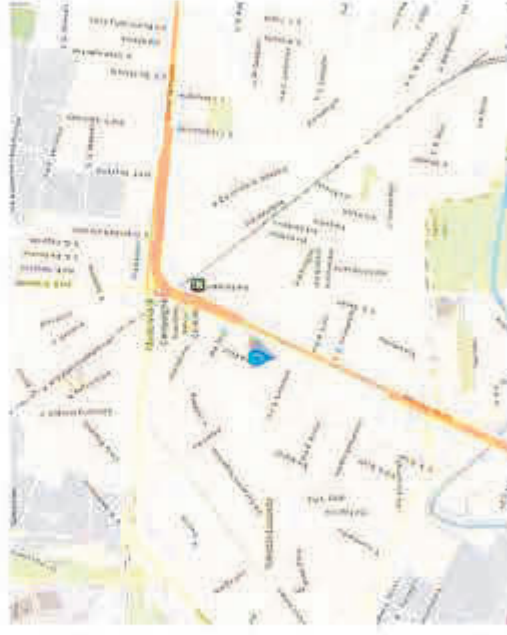
Direzione Regionale Piemonte e Valle d'Aosta- Corso Bolzano, 30- 10121 Torino dre.piemontevda@agenziademanio.it

Referente: Andrea Merlino - tel. 3351975217 - e-mail: andrea.merlino01@agenziademanio.it

Lotto n. 4

TERRENO (TOB0680)

Prezzo a Base d'Asta: € 67.500,00 - Cauzione: € 6.750,00



Ubicazione

Via Foligno, 97

Catasto Terreni

Fig. 1110

P.lta 218

Qualità/Classe: Rel. Ente Ur

Vincoli: non necessario ai sensi del D.Lgs. 42/2004

Consistenze

Sup. catastale 312 mq

Sup. lorda di sedime 312 mq

Sup. ragguagliata 312 mq

Destinazione Urbanistica

Il bene, che ricade tra le aree identificate come R3, quindi a destinazione residenziale, risulta conforme allo stato di fatto e all'estratto di mappa.

Uso attuale

Libero

Stato Manutentivo: Normale

DESCRIZIONE: Terreno dalla forma rettangolare con giacitura pianeggiante con fronte su strada privata aperta al pubblico transito, per i restanti tre lati delimitato dai muri di recinzione e dai fabbricati delle proprietà confinanti. Al terreno si accede attraverso un cancello carraiolo. Il bene si vende nello stato di fatto e di diritto in cui si trova.

Direzione Regionale Piemonte e Valle d'Aosta-Corso Bolzano, 30- 10121 Torino dre.piemontevda@agenziademanio.it
Referente: Viviana Salvatori - tel. 011.56391762 - e-mail: viviana.salvatori@agenziademanio.it

Lotto n. 5

POSTO AUTO COPERTO (TOB1148)

Prezzo a Base d'Asta: € 7.500,00 - Cauzione: € 750,00



Ubicazione

Comune di Gassino T.se (TO)

Viale Catullo 2

Catasto Terreni

Fg. BA4

P.lla 185

Sub. 19

Categoria: C/6

Vincoli: non vincolato ai sensi del D.Lgs 42/2004

Consistenze

Sup. catastale 12 mq

Sup. lorda di sedime 12 mq

Sup. ragguagliata 12 mq

Uso attuale

libero

Stato Manutentivo: Normale

DESCRIZIONE: Trattasi di posto auto di 12 mq ubicato in un'autorimessa coperta alla quale si accede mediante cancello elettrico con apertura a distanza.

Direzione Regionale Piemonte e Valle d'Aosta- Corso Bozano, 30- 10121 Torino dre.piemontevda@agenzia demanio.it
Referente: Andrea Merlino - tel. 3351975217 - e-mail: andrea.merlino01@agenzia demanio.it

Lotto n. 6

FABBRICATO – EX CASA DEL FASCIO (NOB0113)

Prezzo a Base d'Asta: € 57.960,00 – Cauzione: € 5.796,00



Ubicazione

Comune di Vinzaglio - NOVARA

Via Pelizzari, 4

Classe Energetica G

Catasto Fabbricati

Fig. 6 P.lla 111 subalterno 1

Categoria C/2 Classe 1

138 mq Rendita € 163,92

Fig. 6 P.lla 610 subalterno 1

Categoria A/4 Classe 2

2,5 vani Rendita € 74,89

Fig. 6 P.lla 111 subalterno 2

Categoria A/4 Classe 2

3,5 vani Rendita € 104,84

Fig. 6 P.lla 610 subalterno 2

Vincoli: non vincolato ai sensi del D.Lgs. 42/2004

Sup. Lorda Ragg. Mq 343 ca

Fig. 6 P.lla 111

Sup. Coperta mq 186 ca

Destinazione Urbanistica

Aree per attrezzature di interesse sociale

Stato Manutentivo





PESSIMO






LIBERO

DESCRIZIONE:




Il bene è costituito da un corpo di fabbrica principale a due piani fuori terra con parziale seminterrato e da un basso fabbricato indipendente sull'area pertinenziale. L'edificio presenta struttura portante in muratura di mattoni pieni, solai in putrelle e laterizio e tetto con copertura in lamiera grecata; i serramenti sono in legno comune mentre i pavimenti in piastrelle di graniglia e cemento.




Direzione Regionale Piemonte e Valle d'Aosta- Corso Bolzano, 30- 10121 Torino dre.piemontevda@agenziademania.it
Referenti: Simona Duò Tel.: 011-56391724 simona.duo@agenziademania.it – Fabio Trapani tel.: 011-56391761 fabio.trapani@agenziademania.it





Lotto n. 7	FABBRICATO (NOB0379)		Prezzo a Base d'Asta: € 115.717,00 – Cauzione € 11.571,70																																									
				<table border="1"> <tr> <td data-bbox="574 206 790 705">Ubicazione</td> <td data-bbox="574 705 790 1108">Comune di Tornaco - NOVARA</td> <td data-bbox="574 1108 790 1534">Via Gallarati, 18</td> <td data-bbox="574 1534 790 2076">Classe Energetica G</td> </tr> <tr> <td data-bbox="790 206 901 705">Catasto Fabbricati</td> <td data-bbox="790 705 901 1108">P.lla 100 subalterno 1</td> <td data-bbox="790 1108 901 1534">Categoria A/6</td> <td data-bbox="790 1534 901 2076">2 vani Rendita € 32,02</td> </tr> <tr> <td data-bbox="901 206 957 705"></td> <td data-bbox="901 705 957 1108">P.lla 100 subalterno 2</td> <td data-bbox="901 1108 957 1534">Categoria A/6</td> <td data-bbox="901 1534 957 2076">2 vani Rendita € 38,22</td> </tr> <tr> <td data-bbox="957 206 1013 705"></td> <td data-bbox="957 705 1013 1108">P.lla 100 subalterno 4</td> <td data-bbox="957 1108 1013 1534">Categoria A/4</td> <td data-bbox="957 1534 1013 2076">6 vani Rendita € 210,71.</td> </tr> <tr> <td data-bbox="1013 206 1069 705">Catasto Terreni</td> <td data-bbox="1013 705 1069 1108">P.lla 100 subalterno 5</td> <td colspan="2" data-bbox="1013 1108 1069 2076">Bene comune non censibile</td> </tr> <tr> <td data-bbox="1069 206 1125 705">Consistenze</td> <td data-bbox="1069 705 1125 1108">Fig. 8</td> <td colspan="2" data-bbox="1069 1108 1125 2076">Vincoli: In corso di verifica ai sensi del D. Lgs. 42/2004</td> </tr> <tr> <td data-bbox="1125 206 1181 705">Destinazione Urbanistica</td> <td data-bbox="1125 705 1181 1108">Sup. scoperta mq 243 ca</td> <td colspan="2" data-bbox="1125 1108 1181 2076">Sup. Lorda Ragg. Mq 357 ca</td> </tr> <tr> <td data-bbox="1181 206 1236 705">Uso attuale</td> <td data-bbox="1181 705 1236 1108">LIBERO</td> <td colspan="2" data-bbox="1181 1108 1236 2076">Stato Manutentivo</td> </tr> <tr> <td colspan="4" data-bbox="1236 206 1388 2076"> DESCRIZIONE: L'immobile, presumibilmente di impianto ottocentesco, si compone di due corpi di fabbrica giustapposti fra loro e saldati a squadra con struttura portante in muratura, tetto con orditura in legno e manto di copertura in coppi. L'immobile si articola in locale cantina, ubicato al piano seminterrato, quattro locali al piano terra e quattro al piano primo collegati tramite il vano scala interno attraverso il quale si accede al ballatoio del piano primo; il piano sottotetto non è praticabile. L'accesso carraio all'immobile avviene in comune con proprietà privata (foglio 8 particella 101). </td> </tr> <tr> <td colspan="4" data-bbox="1388 206 1484 2076"> Direzione Regionale Piemonte e Valle d'Aosta- Corso Bolzano, 30- 10121 Torino dre.piemontevda@agenziademania.it Referenti: Simona Duò Tel.: 011-56391724 simona.duo@agenziademania.it -- Fabio Trapani tel.: 011-56391761 fabio.trapani@agenziademania.it </td> </tr> </table>	Ubicazione	Comune di Tornaco - NOVARA	Via Gallarati, 18	Classe Energetica G	Catasto Fabbricati	P.lla 100 subalterno 1	Categoria A/6	2 vani Rendita € 32,02		P.lla 100 subalterno 2	Categoria A/6	2 vani Rendita € 38,22		P.lla 100 subalterno 4	Categoria A/4	6 vani Rendita € 210,71.	Catasto Terreni	P.lla 100 subalterno 5	Bene comune non censibile		Consistenze	Fig. 8	Vincoli: In corso di verifica ai sensi del D. Lgs. 42/2004		Destinazione Urbanistica	Sup. scoperta mq 243 ca	Sup. Lorda Ragg. Mq 357 ca		Uso attuale	LIBERO	Stato Manutentivo		DESCRIZIONE: L'immobile, presumibilmente di impianto ottocentesco, si compone di due corpi di fabbrica giustapposti fra loro e saldati a squadra con struttura portante in muratura, tetto con orditura in legno e manto di copertura in coppi. L'immobile si articola in locale cantina, ubicato al piano seminterrato, quattro locali al piano terra e quattro al piano primo collegati tramite il vano scala interno attraverso il quale si accede al ballatoio del piano primo; il piano sottotetto non è praticabile. L'accesso carraio all'immobile avviene in comune con proprietà privata (foglio 8 particella 101).				Direzione Regionale Piemonte e Valle d'Aosta- Corso Bolzano, 30- 10121 Torino dre.piemontevda@agenziademania.it Referenti: Simona Duò Tel.: 011-56391724 simona.duo@agenziademania.it -- Fabio Trapani tel.: 011-56391761 fabio.trapani@agenziademania.it			
Ubicazione	Comune di Tornaco - NOVARA	Via Gallarati, 18	Classe Energetica G																																									
Catasto Fabbricati	P.lla 100 subalterno 1	Categoria A/6	2 vani Rendita € 32,02																																									
	P.lla 100 subalterno 2	Categoria A/6	2 vani Rendita € 38,22																																									
	P.lla 100 subalterno 4	Categoria A/4	6 vani Rendita € 210,71.																																									
Catasto Terreni	P.lla 100 subalterno 5	Bene comune non censibile																																										
Consistenze	Fig. 8	Vincoli: In corso di verifica ai sensi del D. Lgs. 42/2004																																										
Destinazione Urbanistica	Sup. scoperta mq 243 ca	Sup. Lorda Ragg. Mq 357 ca																																										
Uso attuale	LIBERO	Stato Manutentivo																																										
DESCRIZIONE: L'immobile, presumibilmente di impianto ottocentesco, si compone di due corpi di fabbrica giustapposti fra loro e saldati a squadra con struttura portante in muratura, tetto con orditura in legno e manto di copertura in coppi. L'immobile si articola in locale cantina, ubicato al piano seminterrato, quattro locali al piano terra e quattro al piano primo collegati tramite il vano scala interno attraverso il quale si accede al ballatoio del piano primo; il piano sottotetto non è praticabile. L'accesso carraio all'immobile avviene in comune con proprietà privata (foglio 8 particella 101).																																												
Direzione Regionale Piemonte e Valle d'Aosta- Corso Bolzano, 30- 10121 Torino dre.piemontevda@agenziademania.it Referenti: Simona Duò Tel.: 011-56391724 simona.duo@agenziademania.it -- Fabio Trapani tel.: 011-56391761 fabio.trapani@agenziademania.it																																												





Lotto n. 8	FABBRICATO (NOB0391)			Prezzo a Base d'Asta: € 9.700,00 – Cauzione € 970,00		
					<p>Ubicazione Comune di Borgomanero - NOVARA</p> <p>Catasto Fabbricati Fig. 18</p> <p>Catasto Terreni Fig. 18</p> <p>Consistenze Sup. scoperta mq nessuna</p> <p>Destinazione Urbanistica Area normativa nuclei di antico impianto art. 19 N.T.A. del P.R.G.C. N. 70-2680 del 21/12/2015</p> <p>Uso attuale LIBERO da persone, presenza di masserizie</p> <p>DESCRIZIONE: Il compendio, situato in zona centrale del Comune di Borgomanero in Vicolo Caneto n. 12, è costituito da un locale cucina, un servizio igienico ed una cantina al piano terra, con soprastante tettoia. Al piano primo vi è un locale unico; al secondo piano sono presenti due locali mentre nel piano soprastante vi è un sottotetto aperto accessibile da un androne in proprietà e collegato da scala esterne.</p>	
<p>Ubicazione Comune di Borgomanero - NOVARA</p>	<p>Fig. 18</p>	<p>P.lle 175 ~ 176 sub. 2 ~ 178</p>	<p>Vicolo Caneto, 12</p>	<p>Certificazione Energetica: non necessaria</p>		
<p>Catasto Fabbricati</p>	<p>Fig. 18</p>	<p>P.lle 175 ~ 176 sub. 2 ~ 178</p>	<p>Categoria A/5</p>	<p>Classe 2</p>	<p>4,5 vani</p> <p>Rendita € 178,95</p>	
<p>Catasto Terreni</p>	<p>Fig. 18</p>	<p>P.lle 175,176,177, 177 sub. 1 e 2, 178 e 179</p>	<p>Ente Urbano, Ente Urbano, Fr Div Sub, Accessorio, Porz di Fr, Fabb Rurale ed Ente Urbano</p>			
<p>Consistenze</p>	<p>Sup. scoperta mq nessuna</p>	<p>Sup. scoperta mq nessuna</p>	<p>Sup. Coperta mq 130 ca</p>	<p>Sup. Lorda Ragg. Mq 110,51</p>	<p>Vincoli: non vincolato ai sensi del D.Lgs. 42/2004</p>	
<p>Destinazione Urbanistica</p>	<p>Area normativa nuclei di antico impianto art. 19 N.T.A. del P.R.G.C. N. 70-2680 del 21/12/2015</p>	<p>Area normativa nuclei di antico impianto art. 19 N.T.A. del P.R.G.C. N. 70-2680 del 21/12/2015</p>	<p>Stato Manutentivo</p> <p>PESSIMO</p>			
<p>Uso attuale</p>	<p>LIBERO da persone, presenza di masserizie</p>	<p>LIBERO da persone, presenza di masserizie</p>	<p>Stato Manutentivo</p> <p>PESSIMO</p>			
<p>DESCRIZIONE: Il compendio, situato in zona centrale del Comune di Borgomanero in Vicolo Caneto n. 12, è costituito da un locale cucina, un servizio igienico ed una cantina al piano terra, con soprastante tettoia. Al piano primo vi è un locale unico; al secondo piano sono presenti due locali mentre nel piano soprastante vi è un sottotetto aperto accessibile da un androne in proprietà e collegato da scala esterne.</p>						
<p>Direzione Regionale Piemonte e Valle d'Aosta- Corso Bolzano, 30- 10121 Torino dre.piemontevda@agenziaademanio.it Referente: Simona Duò Tel.: 011-56391724 simona.duo@agenziaademanio.it – Fabio Trapani tel.: 011-56391761 fabio.trapani@agenziaademanio.it</p>						





Lotto n. 9	FABBRICATO (BIB0005)		Prezzo a Base d'Asta: € 114.000,00 – Cauzione € 11.400,00		
					
Ubicazione	Comune di Valdiliana - BIELLA		Via Bacconengo, 36		
Catasto Fabbricati	Fig. 11	P.lla 219 subalterno 1	Categoria D/3	Classe -	Rendita € 12.604,91
	Fig. 11	P.lla 219 subalterno 2	Categoria A/3	Classe 1	Rendita € 129,11
	Fig. 11	P.lla 219 subalterno 3	Categoria B/4	Classe 2	Rendita € 309,05
	Fig. 11	P.lla 219 subalterno 4	Categoria C/1	Classe 2	Rendita € 3.646,70
	Fig. 11	P.lla 219	Vincoli: non vincolato ai sensi del D.Lgs. 42/2004		
Consistenze	Sup. scoperta mq 1.708 ca		Sup. Coperta mq 1.856 ca		Sup. Lorda Ragg. Mq 1.608
Destinazione Urbanistica	Fabbricato in SP./A – Zona destinata a servizi sociali ed attrezzature a livello Comunale Art. 45 N.T.A. del P.R.G. n. 10-4646 del 01/10/2012 e successive varianti art. 17 della L.R.56/77				
Uso attuale	LIBERO		Stato Manutentivo		PESSIMO
DESCRIZIONE:					
<p>L'immobile, costituito da un fabbricato con relativa area esterna pertinenziale, ha struttura portante mista in cemento armato e muratura con orditura del tetto in legno e manto di copertura in tegole e si eleva a due piani fuori terra e due interrati. La costruzione, tipica dell'epoca fascista, risale all'incirca agli anni trenta. Il piano terreno è caratterizzato da un ampio locale cinema-teatro con platea e galleria e da locali ricreativi e depositi/magazzino. Il fabbricato insiste su due blocchi a piani sfalsati che si adattano alla curva di livello del versante della collina sul quale sorge; i due blocchi risultano collegati internamente con un vano scala di uso comune.</p>					
<p>Direzione Regionale Piemonte e Valle d'Aosta- Corso Bolzano, 30- 10121 Torino dre.piemontevda@agenziademaniaio.it Referenti: Simona Duò Tel.: 011-56391724 simona.duo@agenziademaniaio.it – Fabio Trapani tel.: 011-56391761 fabio.trapani@agenziademaniaio.it</p>					






Lotto n. 10	TERRENI (BIB0019/PARTE)	
Prezzo a Base d'Asta: € 1.185,00 – Cauzione € 118,50		
		
Ubicazione	Comune di Valdiliana - BIELLA	
Catasto Terreni	Fig. 11	Via Bacconengo tra i civici 27 e 31
Destinazione Urbanistica	P.lla 185	Frutteto
Superficie: ha 00 are 15 ca 00	Classe 2	Coordinate: 45.633545, 8.147915
Uso attuale: LIBERO	R.D. € 3,10	R.A. € 5,42
DESCRIZIONE: La porzione del bene è ubicata lungo la strada denominata Via Bacconengo tra i civici n. 27 e 31, nel Comune di Valdiliana ed è costituita da un terreno avente una superficie complessiva di 1.500,00 mq di forma irregolare e giacitura in pendio, adiacente alla viabilità comunale.	Stato dei Luoghi: coperto da vegetazione spontanea	
Direzione Regionale Piemonte e Valle d'Aosta - Corso Bolzano, 30 - 10121 Torino dre.piemontevda@agenziaedemania.it Referente: Simona Duò Tel.: 011-56391724 simona.duo@agenziaedemania.it – Fabio Trapani tel.: 011-56391761 fabio.trapani@agenziaedemania.it		





Lotto n. 11	TERRENI (BIB0028/PARTE)	
Prezzo a Base d'Asta: € 655,00 ~ Cauzione € 65,50		
		
Ubicazione	Comune di Cavaglià - BIELLA	Località Valle dell'Oca pressi S.S. n. 143 Santhià-Biella
Catasto Terreni	Fig. 5 P.lla 55	Coordinate: 45.410960, 8.147834
Destinazione Urbanistica	Aree ad uso agricolo del Piano Regolatore Generale e Norme di Attuazione approvati con D.G.R. n.15-937 del 15/10/1990 e successive varianti.	
Superficie: ha 00 are 13 ca 10	Uso attuale: LIBERO	R.D. € 0,47 R.A. € 0,27
Stato dei Luoghi: coperto da vegetazione spontanea		
DESCRIZIONE:		
La porzione del bene è ubicata in località denominata Valle dell'Oca, a est dell'abitato di Cavaglià, in prossimità della S.S. n. 143 Santhià-Biella.		
Il terreno fa parte dell'ex alveo Naviletto della Mandria, abbandonato a seguito della realizzazione di varianti e rettifiche del percorso del canale stesso ed è costituito da due scarpate dell'ex alveo ricoperte da vegetazione arbustiva.		
Direzione Regionale Piemonte e Valle d'Aosta- Corso Bolzano, 30- 10121 Torino dre.piemontevda@agenziademania.it Referente: Simona Duò Tel.: 011-56391724 simona.duo@agenziademania.it ~ Fabio Trapani tel.: 011-56391761 fabio.trapani@agenziademania.it		





Lotto n. 12	TERRENI (BIB0028/PARTE)		Prezzo a Base d'Asta: € 1.165,00 – Cauzione € 116,50	
				
Ubicazione	Comune di Cavaglia - BIELLA		Località Valle dell'Oca pressi S.S. n. 143 Santhià-Biella	
Catasto Terreni	Fig. 5	P.lla 59	Bosco Ceduo	Classe 4
Destinazione Urbanistica	Aree ad uso agricolo del Piano Regolatore Generale e Norme di Attuazione approvati con D.G.R. n.15-937 del 15/10/1990 e successive varianti.			
Superficie: ha 00 are 23 ca 30	Uso attuale: LIBERO		Stato dei Luoghi: coperto da vegetazione spontanea	
<p>DESCRIZIONE:</p> <p>La porzione del bene è ubicata in località denominata Valle dell'Oca, a est dell'abitato di Cavaglia, in prossimità della S.S. n. 143 Santhià-Biella ed è un terreno che fa parte dell'ex alveo Naviletto della Mandria, abbandonato a seguito della realizzazione di varianti e rettifiche del percorso del canale stesso, costituito da due scarpate dell'ex alveo ricoperte da vegetazione arbustiva.</p>				
<p>Direzione Regionale Piemonte e Valle d'Aosta- Corso Bolzano, 30- 10121 Torino dre.piemontevda@agenziademania.it Referente: Simona Duò Tel.: 011-56391724 simona.duo@agenziademania.it – Fabio Trapani tel.: 011-56391761 fabio.trapani@agenziademania.it</p>				





Lotto n. 13	FABBRICATI (BIB0041)		Prezzo a Base d'Asta: € 5.600,00 – Cauzione € 560,00	
				Ubicazione Comune di Candelo - BIELLA Via Castellengo 2/A Classe Energetica G
Catasto Fabbricati	Fig. 11	P.Illa 230 Sub. 3	Categoria A/4	Classe I
Catasto Terreni	Fig. 11	P.Illa 230	Vincoli: non vincolato ai sensi del D.Lgs. 42/2004	
Consistenze	Sup. Coperta mq 58 ca			
Destinazione Urbanistica	Insediamenti urbani di antica formazione art. 33 N.T.A. del P.R.G.C. approvato con D.G.R. 23-5051 del 15/05/2017.			
Uso attuale	LIBERO da persone, presenza di masserizie	Stato Manutentivo	MEDIOCRE	
DESCRIZIONE:				
<p>Porzione di vecchio fabbricato realizzato agli inizi del '900 che presenta una struttura in muratura, facciate intonacate e tinteggiate, tetto a falde inclinate con struttura in legno e copertura in coppi.</p> <p>La proprietà demaniale è costituita da un alloggio distribuito su due piani collegati da scala esterna i cui vani al primo piano sono disimpegnati da un ballatoio esterno scoperto. Il piano primo è collegato, tramite piccola scala in legno, ad un locale sottotetto parzialmente occupato da masserizie. Il fabbricato si trova in condizioni di conservazione e stato manutentivo mediocri.</p>				
Direzione Regionale Piemonte e Valle d'Aosta- Corso Bolzano, 30- 10121 Torino dre.piemontevda@agenziaedemania.it Referente: Simona Duò Tel.: 011-56391724 simona.duo@agenziaedemania.it – Fabio Trapani tel.: 011-56391761 fabio.trapani@agenziaedemania.it				





Lotto n. 14	UNITA' IMMOBILIARE USO COMMERCIALE (BIB0066)		
Prezzo a Base d'Asta: € 7.900,00 – Cauzione € 790,00			
			
Ubicazione	Comune di Biella		Via della Vittoria 19/A
Catasto Fabbricati	Fig. 585	P.lla 101 Sub. 4	Classe Energetica G
Catasto Terreni	Fig. 80	P.lle 262	Mq. 24
Consistenze	Sup. Coperta mq 25 ca		Rendita € 380,53
Destinazione Urbanistica	Zone consolidate prevalentemente residenziali RC/3 del P.R.G.C. approvato con D.G.R. 15-6105 del 11/06/2007.		
Uso attuale	LIBERO	Stato Manutentivo	MEDIOCRE
DESCRIZIONE: L'unità immobiliare commerciale è situata in zona periferica del comune di Biella ed è collocata al piano terra di un condominio elevato su tre piani fuori terra con una cantina di pertinenza esclusiva al piano interrato. Gli impianti risultano presenti ma necessitano di manutenzione. Le eventuali spese di natura straordinaria che potranno essere deliberate dall'assemblea condominiale successivamente alla data del presente avviso, saranno a carico dell'aggiudicatario.			
Direzione Regionale Piemonte e Valle d'Aosta- Corso Bolzano, 30- 10121 Torino dre.piemontevda@agenziaedemanio.it Referente: Simona Duò Tel.: 011-56391724 simona.duo@agenziaedemanio.it – Fabio Trapani tel.: 011-56391761 fabio.trapani@agenziaedemanio.it			





Lotto n. 15	UNITA' IMMOBILIARE USO RESIDENZIALE (BIB0071)		Prezzo a Base d'Asta: € 27.290,00 – Cauzione € 2.729,00	
				
Ubicazione	Comune di Cossato - BIELLA		Via Dante Alighieri, 85/A	
Catasto Fabbricati	Fig. 13	P.lla 397 Sub. 71	Categoria A/4	Classe 1
Consistenze	Sup. Coperta mq 191 ca			
Destinazione Urbanistica	Insediamenti e nuclei minori di recupero A2 - ART. 55 del P.R.G.C. vigente approvato con deliberazione della G.R. n. 33-25218 del 05/08/1998 e successive varianti.			
Uso attuale	LIBERO		Stato Manutentivo	PESSIMO
DESCRIZIONE:				
L'immobile si trova in zona semicollinare del Comune di Cossato, a breve distanza dal centro storico, in zona residenziale di antica edificazione con accesso tramite area cortilizia comune ad altre unità abitative mediante un androne condiviso. Il compendio è così suddiviso: il piano terra è composto da due vani, cucina e sala da pranzo; il piano secondo, al quale si accede tramite una scala esterna in pietra situata nell'androne comune, è composto da un ripostiglio, un corridoio, due camere da letto e un bagno. Il piano terzo, cui si accede tramite una botola, è un sottotetto privo di tramezzature interne e rustico.				
Direzione Regionale Piemonte e Valle d'Aosta- Corso Bolzano, 30- 10121 Torino dire.piemontevda@agenziaedemaniao.it Referente: Simona Duò Tel.: 011-56391724 simona.duo@agenziaedemaniao.it – Fabio Trapani tel.: 011-56391761 fabio.trapani@agenziaedemaniao.it				





Lotto n. 16	UNITA' IMMOBILIARE USO RESIDENZIALE (VCB0554)		
Prezzo a Base d'Asta: € 30.900,00 – Cauzione € 3.090,00			
			
Ubicazione	Comune di Livorno Ferraris - VERCELLI		Via Pretti, 1
Catasto Fabbricati	Fig. 7	P.lla 492 Sub. 7	Classe 1
Consistenze	Fig. 7	P.lla 306 Sub. 15	Classe 3
Destinazione Urbanistica	Sup. Coperta mq 121 ca		Sup. Lorda Ragg. Mq 93
Uso attuale	LIBERO	Stato Manutentivo	MEDIOCRE
DESCRIZIONE:	<p>L'unità immobiliare è situata nel Comune di Livorno Ferraris in adiacenza con la stazione ferroviaria, al piano primo di un condominio costituito da sette piani fuori terra oltre ad un piano interrato, collegato da ascensore. Composta da ingresso, soggiorno, cucina, due camere, servizio igienico e due balconi e dotata di cantina di pertinenza al piano interrato e un'autorimessa al piano terra.</p> <p>Le eventuali spese di natura straordinaria che potranno essere deliberate dall'assemblea condominiale successivamente alla data del presente avviso, saranno a carico dell'aggiudicatario.</p>		
<p>Direzione Regionale Piemonte e Valle d'Aosta- Corso Bolzano, 30- 10121 Torino dre.piemontevda@agenziademania.it</p> <p>Referente: Simona Duò Tel.: 011-56391724 simona.duo@agenziademania.it – Fabio Trapani tel.: 011-56391761 fabio.trapani@agenziademania.it</p>			

Lotto n. 17	FABBRICATO (VCB0555)		Prezzo a Base d'Asta: € 62.000,00 – Cauzione € 6.200,00	
				
Ubicazione	Comune di Ghislarengo - VERCELLI		Via Gaudenzio Ferrari, 109 APE: classe F 1° piano /classe G 2° piano	
Catasto Fabbricati	Fig. 3	P.lla 795 Sub. 1	Categoria C/2	167 mq Rendita € 189,75
	Fig. 3	P.lla 795 Sub. 2	Categoria C/1	103 mq Rendita € 1.606,49
Catasto Terreni	Fig. 3	P.lla 795 Sub. 3	Categoria A/2	5,5 vani Rendita € 369,27
Consistenze	P.lla 795 e 796 Sup. scoperta mq 3.643 ca		Ente Urbano – Seminativo irriguo	Vincoli: non necessario Sup. Lorda Ragg. Mq 287
Destinazione Urbanistica	Aree ed edifici da riservare alle attività commerciali di cui all'art. 52 delle N.T.A. parzialmente ricadenti in fascia di rispetto stradale di cui all'art. 32 del N.T.A. del P.R.G.C. approvato con D.G.R. del 29/10/2007 n. 32-7260 e successive varianti.			
Uso attuale	LIBERO da persone con presenza di masserizie		Stato Manutentivo	MEDIocre
DESCRIZIONE:				
Villa indipendente con struttura in cemento armato e copertura in coppi, facciate intonacate e tinteggiate, costituita da due piani fuori terra oltre al piano seminterrato, con all'interno un magazzino. Il piano terra è diviso tra una porzione residenziale e una commerciale, mentre il primo piano è totalmente ad uso abitativo, la pavimentazione è in piastrelle in tutti i vani dell'immobile tranne nelle due camere da letto in cui è presente il parquet.				
Direzione Regionale Piemonte e Valle d'Aosta- Corso Bolzano, 30- 10121 Torino dre.piemontevda@agenziademanio.it Referente: Simona Duò Tel.: 011-56391724 simona.duo@agenziademanio.it – Fabio Trapani tel.: 011-56391761 fabio.trapani@agenziademanio.it				

Lotto n. 18	FABBRICATO (VCB0556)		Prezzo a Base d'Asta: € 4.600,00 – Cauzione € 460,00																																																								
				<table border="1"> <tr> <td data-bbox="630 197 694 705">Ubicazione</td> <td colspan="2" data-bbox="630 705 694 1086">Comune di Arborio - VERCELLI</td> <td colspan="2" data-bbox="630 1086 694 2080">Corso Umberto I, 117</td> </tr> <tr> <td data-bbox="694 197 758 705">Catasto Fabbricati</td> <td data-bbox="694 705 758 1086">Fig. 10</td> <td data-bbox="694 1086 758 1456">P.lla 88 sub. 1</td> <td data-bbox="694 1456 758 2080">Categoria A/6</td> <td data-bbox="694 2080 758 2206">Classe 2</td> </tr> <tr> <td data-bbox="758 197 821 705">Catasto Terreni</td> <td data-bbox="758 705 821 1086">Fig. 10</td> <td data-bbox="758 1086 821 1456">P.lla 88 sub. 2</td> <td data-bbox="758 1456 821 2080">Categoria C/2</td> <td data-bbox="758 2080 821 2206">Classe 3</td> </tr> <tr> <td data-bbox="821 197 885 705">Consistenze</td> <td data-bbox="821 705 885 1086">Fig. 10</td> <td data-bbox="821 1086 885 1456">P.lla 88</td> <td colspan="2" data-bbox="821 1456 885 2080">Ente Urbano</td> </tr> <tr> <td data-bbox="885 197 949 705">Destinazione Urbanistica</td> <td colspan="2" data-bbox="885 705 949 1086">Sup. scoperta mq 99 ca</td> <td colspan="2" data-bbox="885 1086 949 2080">Sup. Coperta mq 242 ca</td> </tr> <tr> <td data-bbox="949 197 1013 705">Uso attuale</td> <td colspan="2" data-bbox="949 705 1013 1086">LIBERO da persone con presenza di masserie</td> <td colspan="2" data-bbox="949 1086 1013 2080">Sup. Lorda Ragg. Mq 110</td> </tr> <tr> <td data-bbox="1013 197 1077 705">DESCRIZIONE:</td> <td colspan="4" data-bbox="1013 705 1077 2080">Il bene è ubicato in zona centrale nel comune di Arborio in corso Umberto I n. 117 composto da fabbricato a tre piani fuori terra destinato ad uso abitativo tre vani per piano, legnaia e due piani fuori terra. I manufatti risultano essere in condizioni manutentive pessime sia all'esterno che all'interno.</td> </tr> <tr> <td data-bbox="1077 197 1141 705">Stato Manutentivo</td> <td colspan="4" data-bbox="1077 705 1141 2080">PESSIMO</td> </tr> <tr> <td data-bbox="1141 197 1204 705">Vincoli</td> <td colspan="4" data-bbox="1141 705 1204 2080">Vincoli: non vincolato ai sensi del D.Lgs. 42/2004</td> </tr> <tr> <td data-bbox="1204 197 1268 705">Rendita</td> <td colspan="2" data-bbox="1204 705 1268 1086">6,5 vani</td> <td colspan="2" data-bbox="1204 1086 1268 2080">Rendita € 104,07</td> </tr> <tr> <td data-bbox="1268 197 1332 705">Rendita</td> <td colspan="2" data-bbox="1268 705 1332 1086">60 mq</td> <td colspan="2" data-bbox="1268 1086 1332 2080">Rendita € 37,19</td> </tr> </table>	Ubicazione	Comune di Arborio - VERCELLI		Corso Umberto I, 117		Catasto Fabbricati	Fig. 10	P.lla 88 sub. 1	Categoria A/6	Classe 2	Catasto Terreni	Fig. 10	P.lla 88 sub. 2	Categoria C/2	Classe 3	Consistenze	Fig. 10	P.lla 88	Ente Urbano		Destinazione Urbanistica	Sup. scoperta mq 99 ca		Sup. Coperta mq 242 ca		Uso attuale	LIBERO da persone con presenza di masserie		Sup. Lorda Ragg. Mq 110		DESCRIZIONE:	Il bene è ubicato in zona centrale nel comune di Arborio in corso Umberto I n. 117 composto da fabbricato a tre piani fuori terra destinato ad uso abitativo tre vani per piano, legnaia e due piani fuori terra. I manufatti risultano essere in condizioni manutentive pessime sia all'esterno che all'interno.				Stato Manutentivo	PESSIMO				Vincoli	Vincoli: non vincolato ai sensi del D.Lgs. 42/2004				Rendita	6,5 vani		Rendita € 104,07		Rendita	60 mq		Rendita € 37,19	
Ubicazione	Comune di Arborio - VERCELLI		Corso Umberto I, 117																																																								
Catasto Fabbricati	Fig. 10	P.lla 88 sub. 1	Categoria A/6	Classe 2																																																							
Catasto Terreni	Fig. 10	P.lla 88 sub. 2	Categoria C/2	Classe 3																																																							
Consistenze	Fig. 10	P.lla 88	Ente Urbano																																																								
Destinazione Urbanistica	Sup. scoperta mq 99 ca		Sup. Coperta mq 242 ca																																																								
Uso attuale	LIBERO da persone con presenza di masserie		Sup. Lorda Ragg. Mq 110																																																								
DESCRIZIONE:	Il bene è ubicato in zona centrale nel comune di Arborio in corso Umberto I n. 117 composto da fabbricato a tre piani fuori terra destinato ad uso abitativo tre vani per piano, legnaia e due piani fuori terra. I manufatti risultano essere in condizioni manutentive pessime sia all'esterno che all'interno.																																																										
Stato Manutentivo	PESSIMO																																																										
Vincoli	Vincoli: non vincolato ai sensi del D.Lgs. 42/2004																																																										
Rendita	6,5 vani		Rendita € 104,07																																																								
Rendita	60 mq		Rendita € 37,19																																																								
<p>Direzione Regionale Piemonte e Valle d'Aosta- Corso Bolzano, 30- 10121 Torino dre.piemontevda@agenziademania.it Referente: Simona Duò Tel.: 011-56391724 simona.duo@agenziademania.it – Fabio Trapani tel.: 011-56391761 fabio.trapani@agenziademania.it</p>																																																											

Lotto n. 19	UNITA' IMMOBILIARE USO RESIDENZIALE (VCB0566/PARTE)	
Prezzo a Base d'Asta: € 14.400,00 – Cauzione € 1.440,00		
		
	<p data-bbox="560 226 614 667">Ubicazione</p> <p data-bbox="560 667 767 1077">Comune di Serravalle Sesia - VERCELLI Via Pilotti, 13</p>	
Catasto Fabbricati	<p data-bbox="560 1137 767 1435">Fig. 28</p> <p data-bbox="560 1435 767 1648">P.lla 86 sub. 13 graffato mapp . 88 sub. 10</p>	<p data-bbox="560 667 767 862">Classe Energetica F</p> <p data-bbox="560 862 767 1137">4 vani Rendita € 130,15</p>
Consistenze	<p data-bbox="772 667 890 1077">Sup. Coperta mq 70 ca</p> <p data-bbox="772 1077 890 1648">Sup. Lorda Ragg. Mq 70,64</p>	
Destinazione Urbanistica	<p data-bbox="895 667 981 1077">Zona A - Area residenziale dei centri e nuclei storici art. 14 N.T.A. del P.R.G.C. approvato con deliberazione della G.R. del 29/08/2017 n. 30-5564</p> <p data-bbox="895 1077 981 1648">Vincoli: non vincolato ai sensi del D.Lgs. 42/2004</p>	
Uso attuale	LIBERO da persone	<p data-bbox="986 667 1056 862">Stato Manutentivo</p> <p data-bbox="986 862 1056 1137">MEDIocre</p>
<p data-bbox="1061 217 1115 2072">DESCRIZIONE:</p> <p data-bbox="1115 217 1182 2072">L'unità immobiliare, ubicata al secondo piano di un condominio articolato su quattro piani fuori terra oltre ad uno interrato, con accesso pedonale e carraio da Via Pilotti al civico 13, è composta da cucina, due camere, un servizio igienico e un disimpegno in mediocri condizioni manutentive e conservative.</p> <p data-bbox="1182 217 1220 2072">All'interno del condominio sono attualmente in vendita altre unità immobiliari, identificate nel presente avviso nei lotti nn. 20 e 21.</p> <p data-bbox="1220 217 1294 2072">Le eventuali spese di natura straordinaria che potranno essere deliberate dall'assemblea successivamente alla data presente avviso, saranno a carico dell'aggiudicatario.</p>		
<p data-bbox="1378 217 1417 2072">Direzione Regionale Piemonte e Valle d'Aosta- Corso Bolzano, 30- 10121 Torino dre.piemontevda@agenziademaniao.it</p> <p data-bbox="1417 217 1460 2072">Referente: Simona Duò Tel.: 011-56391724 simona.duo@agenziademaniao.it – Fabio Trapani tel.: 011-56397161 fabio.trapani@agenziademaniao.it</p>		

Lotto n. 20	UNITA' IMMOBILIARE USO RESIDENZIALE (VCB0566/PARTE)			
Prezzo a Base d'Asta: € 10.200,00 – Cauzione € 1.020,00				
				
Ubicazione	Comune di Serravalle Sesia - VERCELLI			Via Pilotti, 13
Catasto Fabbricati	Fig. 28	P.lla 86 sub. 19	Categoria A/4	Classe 1
Consistenze	Sup. Coperta mq 65 ca			Classe 1
Destinazione Urbanistica	Zona A - Area residenziale dei centri e nuclei storici art. 14 N.T.A. del P.R.G.C. approvato con deliberazione della G.R. del 29/08/2017 n. 30-5564			Sup. Lorda Ragg. mq 65
Uso attuale	LIBERO da persone con presenza di complementi di arredo.			Rendita € 69,72
DESCRIZIONE:	<p>L'unità immobiliare fa parte di un condominio articolato su quattro piani fuori terra oltre ad uno interrato, con accesso pedonale e carroia da Via Pilotti al civico 13 ed è composta da due locali cantina e dalla sede del locale tecnico dell'ascensore al piano interrato e da due locali cucina e camera tra loro comunicanti in mediocri condizioni. All'interno del condominio sono attualmente in vendita altre unità immobiliari, identificate nel presente avviso nei lotti nn. 19 e 21.</p> <p>Le eventuali spese di natura straordinaria che potranno essere deliberate dall'assemblea successivamente alla data presente avviso, saranno a carico dell'aggiudicatario.</p>			
<p>Direzione Regionale Piemonte e Valle d'Aosta- Corso Bolzano, 30- 10121 Torino dre.piemontevda@agenziademanio.it Referente: Simona Duò Tel.: 011-56391724 simona.duo@agenziademanio.it – Fabio Trapani tel.: 011-56397161 fabio.trapani@agenziademanio.it</p>				

Lotto n. 21	AUTORIMESSA (VCB0566/PARTE)		
Prezzo a Base d'Asta: € 4.500,00 – Cauzione € 450,00			
			
Ubicazione	Comune di Serravalle Sesia - VERCELLI		
Catasto Fabbricati	Fig. 28 P.IIa 86 sub. 20	Via Pilotti, 13	Vincoli: non vincolato ai sensi del D.Lgs. 42/2004
Consistenze	Sup. Coperta mq 26 ca		
Destinazione Urbanistica	Zona A - Area residenziale dei centri e nuclei storici art. 14 N.T.A. del P.R.G.C. approvato con deliberazione della G.R. del 29/08/2017 n. 30-5564		
Uso attuale	LIBERO da persone, presenza di complementi di arredo	Sup. Lorda Ragg. mq 26	Classe 2 26 MQ Rendita € 42,19
DESCRIZIONE:	<p>L'unità immobiliare fa parte di un condominio articolato su quattro piani fuori terra oltre ad uno interrato, con accesso pedonale e carraio da Via Pilotti al civico 13 e consiste in un locale indipendente attualmente utilizzato ad autorimessa sito al piano terreno in condizioni mediocri. All'interno del condominio sono attualmente in vendita altre unità immobiliari, identificate nel presente avviso nei lotti nn. 19 e 20. Le eventuali spese di natura straordinaria che potranno essere deliberate dall'assemblea successivamente alla data presente avviso, saranno a carico dell'aggiudicatario.</p>		
<p>Direzione Regionale Piemonte e Valle d'Aosta- Corso Bolzano, 30- 10121 Torino dire.piemontevda@agenziademaniao.it Referente: Simona Duò Tel.: 011-56391724 simona.duo@agenziademaniao.it – Fabio Trapani tel.: 011-56397161 fabio.trapani@agenziademaniao.it</p>			

Lotto n. 22

FABBRICATO (VCB0574)

Prezzo a Base d'Asta: € 32.784,00 – Cauzione € 3.278,40











Ubicazione	Comune di Palazzolo Vercellese - VERCELLI		Via Pietro Risico, 8/10		Classe Energetica G	
Catasto Fabbricati	Fig. 7	P.lla 327	Classe 1	3 vani	Rendita € 78,09	
	Fig. 7	P.lla 328	Classe 1	2,5 vani	Rendita € 65,07	
Catasto Terreni	Fig. 7	P.lla 327 e 328	Vincoli: non vincolato ai sensi del D.Lgs. 42/2004			
Consistenze	Sup. Coperta mq 235 ca					
Destinazione Urbanistica	Aree Edificate di tipo «A» – centro storico Art. 39, 39.1., 39.1a, 39.1b, 39.1c delle N.T.A. del P.R.G.C. approvato con deliberazione della G.R. del 29/08/2017 n. 30-5564					
Uso attuale	LIBERO		Stato Manutentivo		PESSIMO	

DESCRIZIONE:

L'edificio, situato nel Borgo di Palazzolo Vercellese, è un palazzo storico elevato a tre piani fuori terra realizzato in muratura mista di mattoni e pietra con solai in orditura lignea e manto di copertura in tegole laterizie.
L'immobile si compone al piano terreno di cucina, ripostiglio ed un'ampia camera e al piano primo di due camere attigue comunicanti oltre a locali al piano sottotetto raggiungibili dai vani scala dislocati alle estremità del fabbricato.

Direzione Regionale Piemonte e Valle d'Aosta-Corso Bolzano, 30- 10121 Torino dir.piemontevda@agenziademania.it
Referenti: Simona Duò Tel.: 011-56391724 simana.duo@agenziademania.it – Fabio Trapani tel.: 011-56391761 fabio.trapani@agenziademania.it

Lotto n. 23	UNITA' IMMOBILIARE USO RESIDENZIALE (VCB0578)		
Prezzo a Base d'Asta: € 15.800,00 – Cauzione € 1.580,00			
			
Ubicazione	Comune di Vercelli		
Catasto Fabbricati	Fig. 46 P.lla 227 sub. 8	Via Custoza, 20	Classe Energetica G
Consistenze	Sup. Coperta mq 66 ca	Categoria A/3	4 vani
Destinazione Urbanistica	Sup. Lorda Ragg. mq 55 Zona Residenziale art. 6.1 delle N.T.A. del P.R.G.C. approvato con deliberazione della G.R. n. 18-2704, del 12 ottobre 2011 - Aree soggette a controllo archeologico art.40.3 delle N.T.A.		
Uso attuale	LIBERO da persone, presenza di complementi di arredo	Stato Manutentivo	Vincoli: non necessario
DESCRIZIONE:			
L'unità immobiliare, ubicata al terzo piano di un condominio articolato su quattro piani fuori terra oltre ad uno interrato, con accesso pedonale e carroia tramite il cortile condominiale in condivisione con il fabbricato al civico n. 16, è composta da ingresso, cucina, soggiorno con balcone, camera e servizio igienico ed è dotata di una cantina al piano interrato. I locali sono in pessime condizioni manutentive e conservative, compresi gli impianti. Le eventuali spese di natura straordinaria che potranno essere deliberate dall'assemblea successivamente alla data presente avviso, saranno a carico dell'aggiudicatario.			
Direzione Regionale Piemonte e Valle d'Aosta- Corso Bolzano, 30- 10121 Torino dre.piemontevda@agenziaedemaniaio.it Referente: Simona Duò Tel.: 011-56391724 simona.duo@agenziaedemaniaio.it – Fabio Trapani tel.: 011-56391761 fabio.trapani@agenziaedemaniaio.it			

Lotto n. 24	FABBRICATO (VCD00009)	
Prezzo a Base d'Asta: € 54.400,00 – Cauzione € 5.440,00		
		
	<p>Ubicazione</p> <p>Comune di Valduggia - VERCELLI</p>	
<p>Catasto Fabbricati</p>	<p>Fig. 12 P.lle 698 ~ 700</p>	<p>Frazione Rastiglione</p> <p>Categoria A/4 Classe 2</p>
<p>Catasto Terreni</p>	<p>Fig. 12 P.lle 698 e 700</p>	<p>Classe Energetica G</p> <p>10,5 vani Rendita € 374,06</p>
<p>Consistenze</p>	<p>Sup. scoperta mq 38 ca</p>	<p>Sup. Coperta mq 372 ca</p> <p>Sup. Lorda Ragg. Mq 352</p>
<p>Destinazione urbanistica</p>	<p>Parte in area per gli insediamenti residenziali di carattere ambientali e documentario – nuclei di Antica Formazione art. 20 N.T.A. e parte in aree edificabili ambientali da salvaguardare per il pregio paesistico naturalistico – orti pertinenziali – verde privato e ambientale art. 26 N.T.A. del P.R.G.C. approvato con D.G.R. n. 16-3221 del 26/06/2006.</p>	
<p>Uso attuale</p>	<p>LIBERO</p>	<p>Stato Manutentivo</p> <p>DISCRETO</p>
<p>DESCRIZIONE:</p> <p>Il fabbricato residenziale che si trova in frazione del Comune di Valduggia, risale agli inizi del '900 costituito da un edificio a pianta irregolare, a 2 piani fuori terra oltre al piano seminterrato, presenta una struttura portante in muratura, copertura in coppi, facciate intonacate, serramenti e persiane in legno con un singolo vetro e versa in discrete condizioni manutentive.</p>		
<p>Direzione Regionale Piemonte e Valle d'Aosta- Corso Bolzano, 30- 10121 Torino dre.piemontevda@agenziademaniao.it Referente: Simona Duò Tel.: 011-56391724 simona.duo@agenziademaniao.it – Fabio Trapani tel.: 011-56391761 fabio.trapani@agenziademaniao.it</p>		

Lotto n.25

Fabbricato con giardino di pertinenza Castelletto Monferrato (AL) (ALB0452/parte)

Prezzo a Base d'Asta: € 45.500,00 – Cauzione € 4.550,00



Ubicazione	Comune di Castelletto Monferrato (AL)		Via Roma, 22	Classe Energetica G
Catasto Fabbricati	Fg. 22	P.lla 320	subalterni 1, 2, 3, 5 e 6	Categoria A/4, C/2 e C/3
Catasto Terreni	Fg. 22	P.lla 320	Vincoli: come da P.R.G.C.	
Consistenze	Sup. scoperta mq 204			
Destinazione Urbanistica	Il Comune di Castelletto Monferrato (AL) ha attestato che il bene ricade in "aree per insediamenti prevalentemente residenziali", Zona A – Aree ed edifici di interesse storico, ambientale, artistico o documentario, soggette agli artt. 8, 15, 16, 17 e 18 delle NTA del P.R.G.C.			
Uso attuale	LIBERO	Stato Manutentivo		SCADENTE

DESCRIZIONE:

immobile primi '900 ubicato nel tessuto storico del Comune di Castelletto Monferrato, località collinare del basso Monferrato. Il compendio si compone di due corpi di fabbrica distinti, dislocati su tre piani fuori terra, posizionati uno di fronte all'altro con interposta area cortilizia.

Direzione Regionale Piemonte e Valle d'Aosta- Corso Bolzano, 30- 10121 Torino dre.piemontevda@agenziaademanio.it
Referente: Francesca Romana Vinci - tel. 011.56391713 - e-mail: francescaromana.vinci@agenziaademanio.it




Lotto n. 26

Fabbricato in Comune di Casale Monferrao (ALD0017) – Ex Panificio Militare

Prezzo a Base d'Asta: € 270.000,00 – Cauzione: € 27.000



Ubicazione	Comune di Casale Monferrato (AL)		Via Torino - Vicolo Moroni		Classe Energetica G
Catasto Fabbricati	Fg. 36	P.lle 4173 (sub. da 1 a 16) e 4174 (sub. da 1 a 15)	Categorie: A/4 C/2 – C/3 – C/4	Classi: 1 - 2 - 3	Mq: 2.918 Rendita: 2.728,81 €
Catasto Terreni	Fg. 36	P.lle 4173 e 4174	Vincoli: Bene di interesse storico-artistico vincolato ex L. 1089 del 1939 con D.M. 22/08/1972 e vincoli da P.R.G.C. Autorizzazione all'alienazione rep. DCR n.153/2018 del 01/08/2018.		
Consistenze	Sup. Scoperta mq 529		Sup. Coperta mq 2.918	Sup. Lorda Ragg. mq 2.201	
Destinazione Urbanistica	Nel vigente P.R.G.C. l'immobile ricade in sottocategoria Ar centro storico				
Uso attuale	Parte libero e parte del piano terra ,adiacente alla Parrocchia ,in comodato d'uso a titolo gratuito.		Stato Manutentivo		PESSIMO
DESCRIZIONE: Nella zona semicentrale della città di Casale Monferrato e a poche centinaia di metri dalla sponda sud del fiume Po, compendio denominato "Ex Panificio Militare", risalente agli inizi del 1500 come parte di un più ampio complesso religioso. Gli immobili costituenti il cespite sono collegati tra di loro e si articolano intorno a due corti interne. Gli edifici, con struttura in muratura, tetto a due falde con struttura lignea e coperture in coppi, si elevano a 2 e 3 piani fuori terra. L'immobile si vende nello stato di fatto e di diritto in cui attualmente si trova.					
Direzione Regionale Piemonte e Valle d'Aosta- Corso Bolzano, 30- 10121 Torino dre.piemontevda@agenziaedemano.it Referente: Francesca Romana Vinci - tel. 011.56391713 - e-mail:francescaromana.vinci@agenziaedemano.it					

Lotto n. 27	Terreno edificabile in Mongardino (ATB0174/parte)					
Prezzo a Base d'Asta: € 45.000,00 – Cauzione € 4.500,00						
						
Ubicazione	Comune di Mongardino (AT) Via Tiglione, snc					
Catasto Terreni	fig. 4	Mapp. 777	Qual. Vigneto cl 2	Sup. 369 mq	R.D. € 3,91	R.A. € 3,05
Catasto Terreni	fig. 4	Mapp. 788	Qual. Vigneto cl 2	Sup. 640 mq	R.D. € 6,78	R.A. € 5,29
Vincoli: come da P.R.G.C.						
Consistenze	Sup. scoperta mq 1.009					
Destinazione Urbanistica	Il Comune di Mongardino (AT) ha attestato che il bene ricade in AREA NORMATIVA C 4.3 - area di "INTERVENTO DI NUOVO IMPIANTO A PREVALENTE DESTINAZIONE RESIDENZIALE", soggette ai vincoli di cui all'articolo 25 delle N.d.A. del P.R.G.C.					
Uso attuale	LIBERO		Stato Manutentivo	PRATO INCOLTO		
DESCRIZIONE: Terreno edificabile in tranquilla posizione extraurbana, immersa nei vigneti dell'astigiano e priva di insediamenti di carattere industriale; dista circa 9 km dalla città di Asti facilmente raggiungibile tramite il limitrofo collegamento stradale con la tangenziale Asti-Alba e la buona rete viaria provinciale.						
Direzione Regionale Piemonte e Valle d'Aosta- Corso Bolzano, 30- 10121 Torino dre.piemontevda@agenziaedemanio.it Referente: Francesca Romana Vinci - tel. 011.56391713 - e-mail: francescaromana.vinci@agenziaedemanio.it						

Lotto n. 28

Fabbricato con area di pertinenza in Bra (CNB0525)

Prezzo a Base d'Asta: € 79.600,00 – Cauzione € 7.960,00







Ubicazione	Comune di Bra (CN)		Strada dei Molini s.n.c.		Classe Energetica F	
Catasto Fabbricati	Fg. 60	P.lla 187 subalterno –dal n. 1 al n. 4	Categoria A/3	Classe 1	23 vani	Rendita € 1.021,25
Catasto Terreni	Fg. 60	P.lla 187	Vincoli: come da P.R.G.C.			
Consistenze	Sup. scoperta mq 424		Sup. Coperta mq 463	Sup. Lorda Ragg. Mq 513		
Destinazione Urbanistica	Il Comune di Bra (CN) ha attestato che il bene ricade in AREA NORMATIVA VPR485 - area destinata a verde privato con residenza, soggetta ai vincoli: fasce di rispetto stradali, ferroviarie e fluviali, vincolo idrogeologico e di paesaggio agrario.					
Uso attuale	LIBERO		Stato Manutentivo		SCADENTE	

DESCRIZIONE:

Trattasi di un fabbricato realizzato nell'anno 1947, libero su quattro lati e di forma rettangolare. Costituito da due piani fuori terra, con area di pertinenza recintata di circa 400 mq. L'immobile è adiacente ad un canale d'irrigazione posto a ridosso di via dei Molini. L'immobile si trova in Regione Basse, una zona extraurbana a circa due km dal centro di Bra. Ha struttura portante in muratura e solai in struttura mista. Il tetto ha armatura in legname e copertura in tegole. L'intero compendio versa in stato di abbandono ed in condizioni di degrado. L'immobile si vende nello stato di fatto e di diritto in cui attualmente si trova.

Direzione Regionale Piemonte e Valle d'Aosta- Corso Bolzano, 30- 10121 Torino dre.piemontevda@agenziaedemaniao.it
Referente: Francesca Romana Vinci - tel. 011.56391713 - e-mail: francescaromana.vinci@agenziaedemaniao.it

Lotto n. 29	Compendio immobiliare in Comune di Saluzzo (CND00018) – Ex carcere femminile																																							
Prezzo a Base d'Asta: € 365.000,00 – Cauzione 36.500,00																																								
				<table border="1"> <tr> <td data-bbox="635 1552 683 2056">Ubicazione</td> <td colspan="3" data-bbox="635 1081 683 1552">Comune di Saluzzo (CN)</td> <td data-bbox="635 633 683 1081">Via Salita al Castello 28</td> <td data-bbox="635 188 683 633">Classe Energetica D</td> </tr> <tr> <td data-bbox="683 1552 740 2056">Catasto Fabbricati</td> <td data-bbox="683 1375 740 1552">Fig. 81</td> <td data-bbox="683 1081 740 1375">P.lla 371 sub.1 e 598</td> <td data-bbox="683 703 740 1081">Categoria B/3</td> <td data-bbox="683 633 740 703">Classe U</td> <td data-bbox="683 188 740 633">Mq 2.302 Rendita € 799,13</td> </tr> <tr> <td data-bbox="740 1552 863 2056">Catasto Terreni</td> <td data-bbox="740 1375 863 1552">Fig. 81</td> <td data-bbox="740 1081 863 1375">P.lla 371 e 598</td> <td colspan="3" data-bbox="740 188 863 1081">Vincoli: Bene di interesse storico-artistico vincolato ex d.lgs. 42/2004 con decreto MIBACT n. 115/2011 del 01/04/2011. Autorizzazione all'alienazione rep. DCR n.209/2018 del 30/10/2018.</td> </tr> <tr> <td data-bbox="863 1552 920 2056">Consistenze</td> <td colspan="2" data-bbox="863 1081 920 1552">Sup. scoperta mq 362,00</td> <td data-bbox="863 703 920 1081">Sup. Coperta mq. 694,00</td> <td colspan="2" data-bbox="863 188 920 703">Sup. Lorda Ragg. mq 2.549</td> </tr> <tr> <td data-bbox="920 1552 978 2056">Destinazione urbanistica</td> <td colspan="5" data-bbox="920 1081 978 1552">Area per «Servizi Pubblici di interesse comune, istruzione»</td> </tr> <tr> <td data-bbox="978 1552 1037 2056">Uso attuale</td> <td data-bbox="978 1081 1037 1552">Libero, non utilizzato</td> <td colspan="2" data-bbox="978 703 1037 1081">Stato Manutentivo</td> <td colspan="2" data-bbox="978 188 1037 703">SCADENTE</td> </tr> </table>	Ubicazione	Comune di Saluzzo (CN)			Via Salita al Castello 28	Classe Energetica D	Catasto Fabbricati	Fig. 81	P.lla 371 sub.1 e 598	Categoria B/3	Classe U	Mq 2.302 Rendita € 799,13	Catasto Terreni	Fig. 81	P.lla 371 e 598	Vincoli: Bene di interesse storico-artistico vincolato ex d.lgs. 42/2004 con decreto MIBACT n. 115/2011 del 01/04/2011. Autorizzazione all'alienazione rep. DCR n.209/2018 del 30/10/2018.			Consistenze	Sup. scoperta mq 362,00		Sup. Coperta mq. 694,00	Sup. Lorda Ragg. mq 2.549		Destinazione urbanistica	Area per «Servizi Pubblici di interesse comune, istruzione»					Uso attuale	Libero, non utilizzato	Stato Manutentivo		SCADENTE	
Ubicazione	Comune di Saluzzo (CN)			Via Salita al Castello 28	Classe Energetica D																																			
Catasto Fabbricati	Fig. 81	P.lla 371 sub.1 e 598	Categoria B/3	Classe U	Mq 2.302 Rendita € 799,13																																			
Catasto Terreni	Fig. 81	P.lla 371 e 598	Vincoli: Bene di interesse storico-artistico vincolato ex d.lgs. 42/2004 con decreto MIBACT n. 115/2011 del 01/04/2011. Autorizzazione all'alienazione rep. DCR n.209/2018 del 30/10/2018.																																					
Consistenze	Sup. scoperta mq 362,00		Sup. Coperta mq. 694,00	Sup. Lorda Ragg. mq 2.549																																				
Destinazione urbanistica	Area per «Servizi Pubblici di interesse comune, istruzione»																																							
Uso attuale	Libero, non utilizzato	Stato Manutentivo		SCADENTE																																				
<p>DESCRIZIONE: nel centro storico di Saluzzo, compendio del XV secolo, denominato "Ex Carcere Giudiziario". L'accesso all'edificio avviene mediante due ingressi pedonali dalla via Salita al Castello. Dal primo ingresso si accede alla porzione di fabbricato ad uso abitazione. Tale unità immobiliare è situata al piano primo ed è composta da sei camere, cucina, due servizi igienici, disimpegni e possibilità di accesso ad uno dei due cortili interni. Gli orizzontamenti sono costituiti da solai in parte in legno, cassettonati, ed in parte in muratura con volte a botte e a crociera.</p> <p>Dal secondo ingresso si accede alla zona che un tempo fu destinata a carcere femminile, con annessa un'unità immobiliare abitativa utilizzata dall'ufficiale superiore di polizia penitenziaria. Tale zona ex carcere si sviluppa su tre piani fuori terra, costituita da diversi locali di modeste dimensioni che un tempo servivano come celle, sia collettive sia individuali, servizi igienici collettivi, locali laboratorio, locale cucina, locali di sgombero, locali tecnici e locali ad uso del personale di polizia.</p>																																								
<p>Direzione Regionale Piemonte e Valle d'Aosta- Corso Bolzano, 30- 10121 Torino dre.piemontevda@agenziaedemaniao.it Referente: Francesca Romana Vinci - tel. 011.56391713 - e-mail: francescaromana.vinci@agenziaedemaniao.it</p>																																								

CONDIZIONI GENERALI

Sono ammessi a presentare la propria offerta tutti i soggetti, persone fisiche o giuridiche, che posseggano la capacità di impegnarsi per contratto, ai quali non sia applicata la pena accessoria/sanzione della incapacità/divieto di contrarre con la Pubblica Amministrazione, e che siano in possesso degli ulteriori requisiti di cui all'Allegato 2 del presente avviso.

Tale avviso non vincola l'Agenzia alla vendita dei beni.

MODALITÀ DI PRESENTAZIONE DELL'OFFERTA

1. La procedura sarà espletata mediante offerte segrete, pari o in aumento rispetto al prezzo base. Saranno escluse le offerte di importo inferiore al prezzo base.
2. Le offerte dovranno essere redatte conformemente al modello Allegato 1 al presente avviso di vendita, pubblicato sul sito internet dell'Agenzia, nonché disponibile presso l'Agenzia del demanio – Direzione Regionale Piemonte e Valle d'Aosta. Il predetto modello potrà essere richiesto anche via e-mail al seguente indirizzo: dre.piemontevda@agenziademaniao.it.
3. Ai fini della partecipazione alla presente procedura i candidati dovranno far pervenire, a pena di esclusione, unitamente all'offerta di cui al punto che precede:
 - a. la dichiarazione resa ai sensi del DPR n. 445/2000 e ss.mm.ii., relativa alla situazione giuridica dell'offerente, redatta conformemente al modello Allegato 2 al presente avviso, che dovrà essere debitamente sottoscritto;
 - b. la documentazione in originale attestante l'avvenuta costituzione di una cauzione provvisoria a garanzia dell'offerta, pari al 10% del prezzo a base d'asta. Questa potrà essere costituita in uno dei seguenti modi:
 1. deposito presso la Tesoreria Territoriale dello Stato;
 2. fideiussione bancaria “a prima richiesta” e recante rinuncia al beneficio della preventiva escussione del debitore principale di cui all'art. 1944 c.c., rilasciata da aziende di credito a ciò abilitate, con validità di almeno 180 giorni dalla data dell'asta;
 3. polizza assicurativa “a prima richiesta” e recante rinuncia al beneficio della preventiva escussione del debitore principale di cui all'art. 1944 c.c., rilasciata da imprese di Assicurazione in possesso dei requisiti previsti dalla legge n. 348 del 10 giugno 1982 di cui all'elenco pubblicato sul sito dell'IVASS, con validità di almeno 180 giorni dalla data dell'asta;
 - c. informativa sulla privacy di cui all'allegato 3, sottoscritta per presa visione.
4. Saranno ammesse le offerte per procura speciale originale con firma autenticata o per persona da nominare. Nel primo caso l'offerta e la designazione del contraente s'intendono fatte a nome e per conto del mandante. L'offerente per persona da nominare dovrà avere i requisiti necessari per essere ammesso alla presente procedura ed effettuare i depositi a lui intestati. Nel caso la designazione del

contraente intervenga a favore di chi ha presentato un'offerta per persona da nominare, l'offerente può dichiarare la persona all'atto della designazione ovvero entro il termine di tre giorni a decorrere da quello della designazione stessa, rimanendo sempre garante e obbligato in solido della medesima. Qualora il terzo giorno cada di sabato, domenica, di altro giorno festivo ovvero di un giorno in cui l'ufficio risulti pubblicamente chiuso, il termine si intenderà prorogato al giorno lavorativo immediatamente successivo. Se la persona nominata è presente all'atto di designazione può accettare contestualmente firmando il verbale. Se la persona nominata non è presente, deve presentarsi presso la competente Direzione Regionale dell'Agenzia del demanio, entro tre giorni dalla data di designazione per accettare e firmare la dichiarazione ovvero potrà presentare detta dichiarazione, sempre entro tre giorni dalla data del verbale di apertura delle buste, mediante scrittura privata con firme autenticate da notaio. La persona nominata dovrà produrre idonea dichiarazione sostitutiva di certificazione di cui al punto 3.a (allegato 2).

Qualora il contraente designato non faccia la dichiarazione nel termine e nei modi prescritti o dichiarerà persone incapaci di contrarre o non legittimamente autorizzate o le persone dichiarate non accettino la designazione, l'offerente sarà considerato, a tutti gli effetti di legge, come vero ed unico contraente.

5. Il plico contenente l'offerta, chiuso e controfirmato sui lembi di chiusura e fatto pervenire con le modalità e secondo i termini sotto specificati dovrà recare sull'esterno, oltre alle generalità e all'indirizzo del mittente, la dicitura "Avviso di vendita prot. n..... del..... LOTTO....." ed essere indirizzato alla sede della Direzione Regionale Piemonte e Valle d'Aosta, Corso Bolzano, 30 – 10121 Torino (TO). Tale plico dovrà contenere, al suo interno, due buste chiuse recanti l'intestazione del mittente e la dicitura, rispettivamente, A "DOCUMENTI", B "OFFERTA per il LOTTO", quest'ultima chiusa e controfirmata sui lembi di chiusura. In particolare, nella busta A "DOCUMENTI" andrà inserita la documentazione di cui ai punti 3.a, 3.c e 3.b, quest'ultima a pena di esclusione; nella busta B "OFFERTA per il LOTTO" dovrà essere inserito il modello di offerta "Allegato 1", sottoscritto dalla persona legittimata a compiere tale atto, a pena di nullità.

6. Il plico contenente l'offerta potrà essere consegnato a mano presso la sede della Direzione Regionale dal lunedì al venerdì dalle ore 9:00 alle ore 13:00 (prova del deposito sarà fornita mediante il rilascio di apposita ricevuta), ovvero recapitato a mezzo di raccomandata A/R all'Agenzia del demanio – Direzione Regionale Piemonte e Valle d'Aosta, e dovrà pervenire entro e non oltre le ore 13:00 del 29/09/2020, pena l'esclusione dalla procedura. L'Agenzia del demanio non risponde delle offerte consegnate o inviate per posta che non siano pervenute o siano pervenute in ritardo. Faranno fede il timbro della data di ricevuta e l'orario posto dall'Ufficio ricevente. Non avrà alcun rilievo la data di spedizione della raccomandata.

7. E' possibile prendere visione della documentazione inerente i beni in vendita presso l'Agenzia del demanio – Direzione Regionale Piemonte e Valle d'Aosta, telefonando ai referenti indicati nei singoli lotti o consultando il sito internet dell'Agenzia www.agenziademanio.it, sul quale è data pubblicità dell'avviso di vendita.

INDIVIDUAZIONE DEL CONTRAENTE

1. Ricevute tutte le offerte nei tempi prescritti, il giorno 30/09/2020 alle ore 10:00 presso la sede della Direzione Regionale, una Commissione, appositamente costituita, procederà all'apertura pubblica delle buste e verificherà la correttezza formale della documentazione e delle offerte, individuando il contraente per ciascun lotto sulla base della migliore offerta valida pervenuta. L'esito delle suddette operazioni sarà fatto constare in apposito verbale.
2. Il contraente sarà colui che avrà presentato l'offerta più vantaggiosa rispetto al prezzo base fissato dall'Agenzia.
3. In caso di partecipanti con parità di offerta, l'Agenzia provvederà a convocare i medesimi onde procedere all'espletamento di una licitazione privata.
4. Nel caso di discordanza tra i prezzi indicati nell'offerta (cifre e lettere) è valido quello più vantaggioso per l'Agenzia.
5. La designazione del contraente avrà luogo anche qualora pervenga una sola offerta valida pari o superiore al prezzo base stabilito nel presente avviso. Si precisa che verranno escluse le offerte in ribasso rispetto al prezzo di base.
6. Il verbale di apertura delle buste non avrà gli effetti del contratto di compravendita; si dovrà, pertanto, successivamente procedere alla sottoscrizione dell'atto di compravendita.
7. Qualora trattasi di immobile per il quale sia in corso la verifica di interesse culturale, prevista dall'art.12 del decreto legislativo 22 gennaio 2004, n. 42, e la stessa dia esito positivo, ovvero di bene già dichiarato di interesse storico-artistico per il quale il Ministero per i Beni e le Attività Culturali non abbia ancora rilasciato l'autorizzazione alla vendita di cui all'art. 55 del citato decreto legislativo, la designazione del contraente non potrà ritenersi definitiva in quanto resta condizionata al rilascio di tale autorizzazione. Nel caso in cui il citato Ministero non rilasci l'autorizzazione alla vendita, il contraente provvisorio decadrà da ogni diritto all'acquisto, fatto salvo il rimborso della cauzione versata.
8. Tutte le offerte sono vincolanti ed irrevocabili sino all'esito della procedura. In caso di designazione del contraente, l'offerta si riterrà vincolante ed irrevocabile per il contraente designato per un ulteriore periodo di 180 (centottanta) giorni dalla data di designazione provvisoria.
9. In riferimento a tutti gli impianti tecnologici esistenti sugli immobili oggetto del presente avviso, sarà l'aggiudicatario a provvedere, ove necessario, all'adeguamento degli stessi ed a dotarli delle dichiarazioni di conformità o di rispondenza, rinunciando a qualsiasi garanzia della parte alienante sulla conformità o di rispondenza sulla conformità degli impianti medesimi alla normativa vigente in materia di sicurezza. Di tale onere si è tenuto conto in sede di determinazione del prezzo a base di gara.
10. Eventuali operazioni catastali e urbanistiche necessarie ai fini della stipula dell'atto di vendita, ivi compreso l'aggiornamento delle planimetrie, e la relativa dichiarazione di conformità, saranno a totale carico e spese dell'aggiudicatario.

11. Gli immobili sopra descritti vengono alienati a corpo e non a misura, nello stato di fatto e diritto in cui si trovano, compresi eventuali oneri attivi e passivi, servitù continue e discontinue, apparenti e non apparenti. Non vi sarà luogo ad azione per lesione, né ad aumento o diminuzione di prezzo, per qualunque materiale errore nella descrizione dei beni posti in vendita, o nella determinazione del prezzo, nella indicazione della superficie, dei confini, numeri di mappa e coerenze, e per qualunque differenza. Lo Stato non assume altra obbligazione o garanzia, se non per il fatto di sofferta evizione, nel qual caso il rimborso spettante al compratore sarà limitato alla mera restituzione del prezzo corrisposto e delle spese contrattuali contemplate nel bando (punto 6 del paragrafo successivo). Ove la evizione fosse parziale, il compratore non avrà diritto che al rimborso della quota di prezzo e di spese corrispondente alla parte evitta, escluso qualsiasi altro maggiore od accessorio compenso.

STIPULA DEL CONTRATTO DI COMPRAVENDITA

1. L'Ufficio concludere le verifiche di legge, comunicherà al contraente designato, entro 10 giorni, la data entro la quale dovrà procedere alla stipula del rogito, che avverrà tramite un notaio di fiducia prescelto dallo stesso contraente e comunicato all'Agenzia del demanio. Nel caso di cui al punto 7 del precedente paragrafo, la predetta comunicazione verrà trasmessa solo successivamente all'esito della verifica di interesse culturale ovvero al rilascio della prescritta autorizzazione alla vendita e sempre ad avvenuto esito delle verifiche di legge.
2. Il deposito fatto a garanzia dell'offerta presso la Tesoreria Territoriale dello Stato sarà imputato in conto del prezzo di aggiudicazione. La restante parte del prezzo dovrà essere versata per intero preventivamente alla stipula del contratto, secondo le modalità indicate dalla Direzione Regionale Piemonte e Valle d'Aosta dell'Agenzia del demanio. Acquisita la documentazione comprovante l'avvenuto pagamento dell'intero prezzo di vendita, e svolte le opportune verifiche in merito alle dichiarazioni rese, si procederà alla stipula del contratto ed alla consegna dell'immobile oggetto di alienazione. Qualora il concorrente abbia optato per una fidejussione bancaria od una polizza assicurativa, la stessa verrà trattenuta, a garanzia dell'offerta, fino al pagamento dell'intero prezzo di aggiudicazione, da effettuarsi preventivamente alla stipula del contratto, secondo le modalità indicate dalla Direzione Regionali dell'Agenzia del demanio, e solo allora verrà restituito l'originale dell'atto all'Istituto emittente.
3. La stipula del contratto di compravendita è subordinata al buon esito delle verifiche di legge ed in particolare all'acquisizione presso la Prefettura competente della documentazione antimafia ai sensi dell'articolo 84 e seg. del D.lgs. 159/2011 e ss.mm.ii. nei confronti del contraente. In caso di esito negativo delle verifiche e/o sussistenza di cause di decadenza, di sospensione o di divieto di cui all'articolo 67 del D.lgs. 159/2011, attestate dalla comunicazione antimafia, il contraente sarà considerato decaduto da ogni diritto e subirà a titolo di penale l'incameramento della cauzione ovvero l'escussione della polizza bancaria o assicurativa prestata. L'Agenzia del demanio si riserva la facoltà di designare, quale contraente, chi ha presentato la seconda offerta migliore o di attivare una nuova procedura.
4. In caso di rinuncia o qualora il contraente designato, in assenza di giustificato motivo, non dovesse presentarsi nel giorno fissato per la stipula del rogito, ad insindacabile giudizio dell'Agenzia potrà venire dichiarato decaduto da ogni suo diritto e subirà l'incameramento della cauzione ovvero l'escussione della fideiussione bancaria o polizza assicurativa prestata, a titolo di penale. Anche in tale evenienza,

l'Agenzia del demanio si riserva la facoltà di designare, quale contraente, chi ha presentato la seconda migliore offerta o di attivare una nuova procedura.

5. Ai concorrenti che non si siano resi aggiudicatari ed a coloro che non siano stati ammessi all'asta, saranno rilasciate le liberatorie per lo svincolo delle cauzioni costituite a garanzia dell'offerta.
6. Le spese contrattuali e fiscali previste per legge o disposte dal bando competono per intero all'acquirente.

DISPOSIZIONI FINALI

1. Il presente avviso di vendita non costituisce offerta al pubblico ai sensi dell'art. 1336 Codice Civile, né sollecitazione all'investimento ai sensi degli artt. 94 e ss. del D.Lgs. 24 febbraio 1998 n. 58.
2. Ai sensi di legge, il responsabile del procedimento a cui potranno essere richieste informazioni in merito alla presente procedura è la Dott.ssa Daniela Elisa Roero (tel. 011/56391702).
3. L'Agenzia del Demanio, quale Titolare del trattamento, tratterà i dati personali forniti in conformità al Regolamento UE 2016/679 come indicato nell'allegato 3 "Informativa privacy".
4. Il presente avviso e l'intera procedura sono regolati dalla legge italiana e per ogni eventuale controversia ad essi attinente sarà competente, in via esclusiva, il Foro di Torino.

AVVERTENZE

Si applicano gli artt. 353 e 354 del vigente Codice Penale contro chiunque, con violenza o minaccia o con doni, promesse, collusioni o altri mezzi fraudolenti, impedisse o turbasse la procedura, ovvero ne allontanasse gli offerenti e contro chiunque si astenesse dal concorrere per denaro o per altra utilità a lui o ad altri data o promessa.

Torino, 22/04/2020

Il Direttore Regionale

Dott.ssa Rita Soddu



ALLEGATO 1
MODELLO DI OFFERTA

All'Agenzia del demanio
Direzione Regionale -----

Oggetto: **Offerta per l'acquisto del lotto n. _____ – Avviso di vendita prot. n. _____ del _____.**

Per le persone fisiche

Il/i sottoscritto/i, nato/i a, prov., il,
residente/i in, via/piazza e domiciliato/i in Cod.
Fisc., tel., in possesso della piena capacità di agire,

ovvero

Per le persone giuridiche

Il sottoscritto.....nato a, prov., il,
residente in, via/piazza e domiciliato in , in
possesso della piena capacità di agire ed in qualità di della Ditta
Individuale/Società/Ente/Associazione/Fondazione....., con sede legale
in.....via/piazza....., C.F./P.IVA....., tel.,

CHIEDE/ONO

di acquistare il seguente immobile: lotto n..... offrendo il prezzo di Euro (in cifre)
..... (in lettere)
accettando senza eccezioni o riserve tutte le condizioni, gli effetti e le conseguenze
stabilite dall'Avviso di vendita.

DICHIARA/NO

di aver preso visione delle condizioni generali riportate nel sopraccitato avviso di vendita;
che la presente offerta è vincolante ed irrevocabile sino all'esito della procedura e che, in
caso di designazione, l'offerta è vincolante ed irrevocabile per un ulteriore periodo di 180
(centottanta) giorni dalla data di designazione provvisoria;

che intende/ono procedere al pagamento del prezzo di acquisto entro la data di stipula
del contratto,

ovvero

che intende/ono procedere al pagamento del prezzo di acquisto entro la data di
stipula del contratto mediante accensione di un mutuo bancario.

(selezionare la modalità di pagamento prescelta)

Nel caso la designazione intervenga a proprio favore

SI IMPEGNA/NO A

1. versare il prezzo di acquisto dell'immobile nei modi e nei tempi specificati nell'avviso di vendita e che saranno comunicati dall'Agenzia del demanio – Direzione Regionale
2. comunicare il nominativo del Notaio che stipulerà l'atto e l'indirizzo dello Studio al quale sarà trasmessa la documentazione per il rogito;
3. pagare le spese contrattuali e fiscali previste per legge o disposte dal bando.

Luogo e data

IL/I RICHIEDENTE/I

ALLEGATO 2

DICHIARAZIONE SOSTITUTIVA DI CERTIFICAZIONE (Art. 46 del D.P.R. 445 del 28 dicembre 2000)

Il sottoscritto _____, nato a _____, il _____ e residente in _____, Via _____, n. _____, C.F. _____, ai sensi degli artt. 46 e 47 del D.P.R. del 28 Dicembre 2000, n. 445 consapevole di quanto fissato dall'art. 76 del citato D.P.R. in merito alla responsabilità penale derivante da dichiarazioni mendaci, falsità negli atti, uso di atti falsi;

DICHIARA

a) di partecipare:

- per proprio conto;
- per conto di altre persone fisiche (a tal fine, oltre alla presente dichiarazione, riferita al rappresentato, si allega la procura speciale in originale con firma autenticata);
- per conto di persona da nominare;
- per conto di Ditta Individuale/Società/Ente/Associazione/Fondazione _____, con sede in _____ Via _____ n. _____, C.F./P.I. _____, regolarmente iscritta al Registro delle Imprese della C.C.I.A.A. di _____ con numero _____ dal _____, in qualità di _____, munito dei prescritti poteri di rappresentanza (a tal fine si allegano alla presente i documenti comprovanti la rappresentanza legale, nonché – ove prescritto – la delibera di acquisto del bene oggetto della gara dell'organo competente);

b) di non essere interdetto, inabilitato o fallito e che a proprio carico non sono in corso procedure per nessuno di tali stati che denotino lo stato di insolvenza o la cessazione dell'attività, fatte salve le disposizioni di cui all'art. 186-bis del R.D. n. 267/1942, modificato dall'art. 33, comma 1, lett. h), d.l. 83/2012;

c) che, laddove trattasi di la Ditta Individuale/Società/Ente/Associazione/Fondazione, la stessa non si trova in stato di fallimento, di liquidazione coatta, di concordato preventivo, fatte salve le disposizioni di cui all'art. 186-bis del R.D. n. 267/1942, modificato dall'art. 33, comma 1, lett. h), d.l. 83/2012, o sottoposta a procedure concorsuali o a qualunque altra procedura che denoti lo stato di insolvenza o la cessazione dell'attività, e non è destinataria/o di provvedimenti giudiziari che applicano le sanzioni amministrative di cui al D. Lgs. 231/2001;

d) che non risultano a proprio carico l'applicazione della pena accessoria della incapacità a contrarre con la Pubblica Amministrazione o la sanzione del divieto di contrarre con la Pubblica Amministrazione;

e) che non sono state commesse violazioni gravi, definitivamente accertate, rispetto agli obblighi relativi al pagamento delle imposte e tasse, secondo la legislazione italiana o quella di altro Stato;

- f) di non aver riportato condanne penali e di non essere destinatario di provvedimenti che riguardano l'applicazione di misure di sicurezza e di misure di prevenzione, di decisioni civili e di provvedimenti amministrativi iscritti nel casellario giudiziale ai sensi della vigente normativa;
- g) di non essere a conoscenza di essere sottoposto a procedimenti penali;
- h) che nei propri confronti, nonché nei confronti dei propri familiari conviventi di maggiore età, non sussistono le cause di divieto, di decadenza o di sospensione di cui all'art. 67 del D.Lgs del 06.09.2011 n.159 (ove l'offerente sia una società l'autocertificazione dovrà essere prodotta dal rappresentante legale, da tutti gli amministratori e dai soggetti di cui all'art. 85 del D. Lgs. n. 159/2011);
- i) di aver visionato tutti i documenti inerenti il presente avviso d'asta, di accettarli e di ritenerli interamente definiti e che gli stessi non richiedono interpretazioni e/o spiegazioni tali da interferire sulla presentazione dell'offerta;
- l) di essere consapevole che, qualora fosse accertata la non veridicità del contenuto delle presenti dichiarazioni, il contratto non potrà essere stipulato ovvero, se già rogato, lo stesso potrà essere risolto di diritto dall'Agenzia del Demanio ai sensi dell'art. 1456 cod. civ.;
- m) di eleggere il proprio domicilio per ogni eventuale comunicazione da effettuarsi anche ai sensi della L. 241/90 e sue successive modificazioni ed integrazioni, in _____, via _____, tel. _____, fax _____, e-mail _____.

Allega alla presente copia fotostatica di un proprio documento di riconoscimento in corso di validità, sottoscritta in originale.

Luogo e data

Il Dichiarante

ALLEGATO 3

Informativa ai sensi dell'art. 13 del Regolamento (UE) 2016/679

I dati personali forniti e raccolti, a seguito di compilazione degli appositi moduli e l'inoltro della documentazione richiesta, dagli interessati, saranno trattati dall'Agenzia del Demanio (infra anche "Agenzia") esclusivamente per lo svolgimento della presente procedura.

Titolare del trattamento è l'Agenzia del Demanio con sede in Via Barberini n. 38 – 00187 Roma.

L'inoltro delle informazioni richieste e, più in generale, dei dati personali da parte degli interessati è assolutamente facoltativo, ma necessario per la partecipazione alla presente procedura, il mancato conferimento potrebbe ostacolarne la partecipazione.

L'Agenzia del Demanio tratterà i dati forniti dai partecipanti alla presente procedura in conformità con quanto previsto e disciplinato dal Regolamento mediante strumenti manuali, informatici e telematici, con logiche strettamente correlate alle finalità già esplicitate, in modo lecito e secondo correttezza nonché nel rispetto del principio di minimizzazione. I dati medesimi saranno conservati per il tempo necessario al raggiungimento delle finalità indicate e successivamente per adempiere agli obblighi di legge cui l'Agenzia è tenuta e comunque nel rispetto delle procedure interne del Titolare.

L'Agenzia del Demanio non adotta processi decisionali automatizzati ed è esclusa ogni attività di profilazione degli interessati.

I dati potranno essere comunicati ad altre Pubbliche Autorità e Amministrazioni per l'esecuzione di loro ordini e per l'adempimento di obblighi di legge, ove previsti, e potranno essere conosciuti da dipendenti, collaboratori e consulenti, previamente autorizzati e istruiti dal Titolare, per le sole finalità connesse alla procedura. L'Agenzia potrà, altresì, avvalersi del supporto di società esterne previamente nominate Responsabili del trattamento ai sensi dell'art. 28 del Regolamento. Al di fuori di tali ipotesi i dati personali non saranno diffusi né comunicati a terzi. Non saranno trasferiti in Paesi terzi né ad organizzazioni internazionali.

Considerata l'estrema delicatezza della procedura in oggetto, l'Agenzia del Demanio potrà trattare le informazioni previste dall'art. 10 del Regolamento, relativi a condanne penali e reati o a connesse misure di sicurezza (c.d. dati giudiziari) di cui si dà piena garanzia di trattamento nel rispetto delle prescrizioni di legge.

È facoltà degli interessati esercitare il diritto di chiedere al Titolare del trattamento l'accesso ai dati personali e la rettifica o la cancellazione degli stessi o la limitazione del trattamento che li riguarda o di opporsi al trattamento stesso (artt. 15 e ss. del Regolamento). L'apposita istanza potrà essere inviata all'Agenzia del Demanio, Titolare del Trattamento, presso la sede di Via Barberini n. 38 – 00187 Roma oppure al Responsabile della protezione dei dati personali, domiciliato per la funzione presso la medesima sede e contattabile all'indirizzo email: demanio.dpo@agenziademanio.it.

Gli interessati che ritengono che il trattamento dei dati personali a Loro riferiti effettuato dall'Agenzia del Demanio avvenga in violazione di quanto previsto dal Regolamento hanno il diritto di proporre reclamo al Garante, come previsto dall'art. 77 del Regolamento stesso, o di adire le opportune sedi giudiziarie (art. 79 del Regolamento).

LETTO CONFERMATO E SOTTOSCRITTO

Luogo e data _____



Da: "Per conto di: dre_PiemonteVDA@pce.agenziademanio.it" <posta-certificata@pcert.sogei.it>
A: gab.quest.to@pecps.poliziadistato.it
CC:
Oggetto: *POSTA CERTIFICATA: TRASMISSIONE AVVISO DI VENDITA PROT. N. 7112 DEL 22/07/2020 [DEMANIO\AGDPVA01\REGISTRO UFFICIALE\7426\29-07-2020][4124053\4727144]*
Data: Wed Jul 29 16:44:22 CEST 2020

Invio di documento protocollato

Oggetto: TRASMISSIONE AVVISO DI VENDITA PROT. N. 7112 DEL 22/07/2020

Allegati: 3

"Ai sensi del D.Lgs. n. 196/2003 le informazioni contenute in questo messaggio di posta elettronica sono riservate e confidenziali e ne e' vietata la diffusione in qualunque modo eseguita. Qualora Lei non fosse la persona a cui il presente messaggio e' destinato, La invitiamo gentilmente ad eliminarlo dopo averne dato tempestiva comunicazione al mittente e a non utilizzare in alcun caso il suo contenuto. Qualsivoglia utilizzo non autorizzato di questo messaggio e dei suoi eventuali allegati espone il responsabile alle relative conseguenze civili e penali".

AGDPVA01_7426_2020_184.pdf (515500)

Segnatura.xml (1652)

InfoProtocollo.txt (309)

AGDPVA01_7426_2020_184_All1.pdf (3925126)